



Załącznik do uchwały Nr LXV/368/24  
Rady Miejskiej w Miejskiej Górcze  
dnia 29 lutego 2024 r.

# SOŁECKA STRATEGIA ROZWOJU WSI KAROLINKI

w Gminie Miejska Górcza

na okres  
styczeń 2024 r. - styczeń 2029 r.



Dokument sporządzony przez przedstawicieli  
Grupy Odnowy Wsi:

*Marian Pieprzyk*

*Justyna Boryczka*

*Malwina Nowak*

z udziałem moderatorów:

*Ewa Jankowiak*

*Mirosława Woźniak*

**Styczeń 2024 rok**

*Nim zagłębisz się w lekturę  
Dokumentu oto tego  
Tych słów kilka wyjaśnienia  
Jak powstawał i dlaczego.*

*Jest to owoc ciężkiej pracy  
Wyciskającej siódme poty,  
Bo mieszkańcy onych wiosek  
Chętni byli do roboty.*

*Na warsztatach w styczniu  
Pracowali bez wytchnienia,  
Bowiem mają aspirację  
Wioski swojej ulepszenia.*

*Ta strategia to zaledwie  
Jeden krok do tego celu.  
Wszyscy mamy tu świadomość,  
Że tych kroków trzeba wielu.*

*Na początek przedstawimy  
Tej strategii zapis treści.  
Czyli to, z czego się składa  
I co w niej się mieści.*

*Przed szkoleniem  
odbyło się spotkanie,  
taka wizja lokalna-  
tak na rozruszanie.*

*A jeszcze przed wizją  
Zadanie domowe:  
Analiza zasobów-  
Czas pomęczyć głowę.*

*Dokument obszerny,  
Pojemność niemata,  
Więc koordynatora  
Pomoc się przydała.*

*Dzień pierwszy-dwie analizy:  
SWOT i potencjału.  
Przemiał wsi zasobów  
Dogłębnie ... pomatu...*

*Na koniec dnia pierwszego  
Nasza wizja wsi:  
Czyli jaką by być miała,  
Jaką nam się śni.*

*Ostro już zmęczeni-  
Było trochę tego,  
Skończyliśmy, by wrócić  
Dnia już następnego.*

*A cóż to nam przyniósł  
Kolejny dzień nowy?  
Tego dnia dwa plany:  
długo i krótkoterminowy.*

*To chyba by było na tyle  
Co do zawartości.  
Jeszcze tylko załączniki,  
Te dopełnią całości.*

*Wśród nich Grupy Odnowy  
Tak jakby ocena...  
Kogoś z zewnątrz,  
więc dająca świeżego spojrzenia*

*Cóż niejeden mógłby spytać:  
Po co nam strategia owa?  
Mamy gminną, mamy POM-y  
Czy potrzebna jeszcze nowa?  
TAK! Gdyż ta będzie wyjątkowa!*

*Cóż w tej więc wyjątkowego?  
Czym ta będzie się różniła?  
Tę właściwie w 100%  
Grupa Odnowy Wsi stworzyła.*

*Ta z oddolnych inicjatyw.  
Ludzi, co tu zamieszkują.  
Odzwierciedla ich pragnienia,  
Co by chcieli i co czują.*

*Dodatkowym zaś czynnikiem,  
Który skłonił do pisania  
Był sam Urząd Marszałkowski,  
Pomógł on w podjęciu zadania.*

*Urząd kusi gminy  
moderatorami.  
Za ich udział dodatkowo  
obdarza punktami.*

**SPIS TREŚCI:**

|                                   | <b>STRONA</b> |
|-----------------------------------|---------------|
| 1. <b>WPROWADZENIE</b>            | 6             |
| 2. <b>KARTA DIAGNOZY</b>          | 7             |
| 3. <b>ANALIZA ZASOBÓW</b>         | 12            |
| 4. <b>ANALIZA SWOT</b>            | 21            |
| 5. <b>ANALIZA POTENCJAŁU</b>      | 24            |
| 6. <b>WIZJA WSI/MIEJSCOWOŚCI</b>  | 28            |
| 7. <b>PROGRAM KRÓTKOTERMINOWY</b> | 29            |
| 8. <b>PROGRAM DŁUGOTERMINOWY</b>  | 30            |




*Oznakowane szlaki rowerowe*

## 1. WPROWADZENIE

Niniejszy dokument powstał w wyniku prac zespołu osób członków Grupy Odnowy Wsi - **sołectwa Karolinki**, biorących udział w warsztatach w świetlicy wiejskiej w Zakrzewie w ramach programu Urzędu Marszałkowskiego Województwa Wielkopolskiego - „Wielkopolska Odnowa Wsi 2020+”. Strategia określa drogę do wyznaczonego celu, jakim jest poprawa warunków życia w sołectwie. Służy jego rozwojowi poprzez uporządkowanie działań podejmowanych przez różne grupy społeczności lokalnej. Ma **charakter integracyjny** w stosunku do mieszkańców, organizacji pozarządowych oraz urzędu gminy.

W toku prac nad strategią rozwoju wsi zrealizowano następujące zadania:

- Przeprowadzono analizę zasobów, które uświadomiły grupie, co ma jej wieś, czym dysponuje i jakie znaczenie mają te dobra dla dalszego rozwoju społeczności.
- Przeprowadzono analizę SWOT dla wsi, która określa jej **mocne i słabe** strony, występujące **szanse i zagrożenia** dla jej rozwoju.
- Sformułowano **wizję** hasłową i opisową - opis stanu miejscowości i jej społeczności lokalnej, jaki chcemy osiągnąć.
- Zaproponowano listę kluczowych zadań do realizacji w horyzoncie: krótkoterminowym oraz długoterminowym. Oba plany prowadzą do urzeczywistnienia zawartej w strategii wizji, wskazują w jaki sposób i jakimi środkami będziemy starali się ją osiągnąć.



*Grupa Odnowy Wsi w czasie warsztatów opracowania Sołeckiej Strategii Rozwoju  
Świetlica wiejska w Zakrzewie w dniach 18-19.I.2024 r.*

*SOLECKA STRATEGIA ROZWOJU – **KAROLINKI** wypracowana przez GOW  
na warsztatach w ramach programu UMWW - „Wielkopolska Odnowa Wsi 2020+”*

## 2. KARTA DIAGNOZY ZAAWANSOWANIA ODNOWY WSI wraz ze sprawozdaniem z wizji w terenie

Gmina: Miejska Górk

Sołectwo: Karolinki

Liczba mieszkańców: 261 osób

| Faza odnowy    | Zakres działań  | * | Rozwój organizacyjny   | * | Sterowanie rozwojem  | * |
|----------------|---|---|--|---|--|---|
|                | brak działań  |   | istnieje tylko rada sołecka/brak organizacji, brak wyodrębnionych jednostek samorządu pomocniczego w mieście |   | brak planowania działań w wymiarze całej wsi/miejscowości      |   |
|                | działania fragment. lub dotyczące wąskiej grupy   |   | rozproszone działanie organizacji  |   |  |   |
| A<br>Inicjalna | działania spontaniczne  |   | zawiązana grupa odnowy wsi/miejscowości  | x | opracowanie planu i programu odnowy dla całej wsi/miejscowości | x |
|                | porządkowanie wsi/miejscowości  |   |  |   |  |   |
|                | projekty startowe (z programu krótkoterminowego)  | x | podejmuje się kroki na rzecz skoordynowania działań organizacji we wsi/miejscowości                          |   | planowanie w krótkim horyzoncie czasowym                       |   |
|                | przekonywanie mieszkańców do idei odnowy wsi/miejscowości i integrowanie wokół pierwszych przedsięwzięć |   |  |   |  |   |

|                                      |  |  |   |                               |  |   |
|--------------------------------------|--|--|---|-------------------------------|--|---|
| B<br>Początkowa                      | różnorodne projekty<br>(z programu długoterminowego) nastawione na<br>usunięcie podstawowych barier i zaspokojenie<br>głównych potrzeb |  | liczna grupa odnowy<br>wsi/miejscowości<br>(skupia przedstawicieli organizacji<br>i instytucji) |                               | systematyczne planowanie<br>działań, (np. roczne plany<br>rzeczowo-finansowe,<br>kalendarze imprez)    |   |
|                                      |  |  | zawiązane stowarzyszenie na rzecz<br>rozwoju (odnowy) wsi/miejscowości                          |                               | wykorzystywanie<br>gminnych instrumentów<br>wsparcia   | x |
|                                      | pobudzenie mieszkańców do odnowy własnych<br>posesji   |  | skoordynowane działanie<br>organizacji obecnych we wsi/<br>w miejscowości                       |                               | proste instrumenty<br>komunikacji wewnętrznej  |   |
| C<br>Zaawansowana                    | projekty jakościowo zmieniające kluczowe obszary<br>życia oraz kształtujące strukturę wsi/miejscowości                                 |  | „koalicja” organizacji<br>i instytucji na rzecz odnowy wsi/<br>miejscowości                     |                               | projektowanie działań<br>(projekty)  |   |
|                                      |  |  |   |                               | pozyskiwanie środków<br>zewnętrznych   |   |
|                                      | projekty wyróżniające wieś/miejscowość,<br>kształtuje się centrum wiejskie/miejscowości  |  | liczne stowarzyszenie odnowy wsi/<br>miejscowości   |                               | systematyczne planowanie<br>rozwoju<br>(aktualizowanie planu<br>i programu odnowy<br>wsi/miejscowości) |   |
|                                      | powszechne zaangażowanie mieszkańców<br>w projekty publiczne   |  | animacja aktywności poszczególnych<br>grup mieszkańców  |                               | rozwinięta komunikacja<br>wewnętrzna   |   |
| powszechna odnowa prywatnych posesji |  |  |   | promocja wsi/<br>miejscowości |  |   |



|                 |  |  |   |  |   |  |
|-----------------|--|--|---|--|---|--|
| D<br>Całościowa | lokalnie oraz regionalnie powiązane ze sobą projekty wywołujące efekt synergiczny (nacisk na tworzenie miejsc pracy) |  | Stowarzyszenie odnowy wsi/miejscowości instytucją rozwoju lokalnego (Centrum Aktywności Lokalnej), rozwój wsi/miejscowości oparty na aktywności kluczowych grup mieszkańców (rolników, przedsiębiorców, młodzieży, kobiet) i stowarzyszeń |  | kompleksowe i szczegółowe planowanie przestrzenne                     |  |
|                 | uksztaltowane „centrum wiejskie”/centrum miejscowości  |  |   |  | powszechny udział grup mieszkańców w strategicznym planowaniu rozwoju |  |
|                 | świadome kształtowanie czynników rozwoju (np. wykorzystania odnawialnych energii)                                    |  |   |  | rozwinięta promocja oraz komunikacja z otoczeniem                     |  |
|                 | projekty kreujące „wieś/miejscowość tematyczną”  |  |   |  | instrumenty wsparcia działań prywatnych                               |  |
|                 | dostosowanie projektów prywatnych do programu odnowy wsi/miejscowości  |  |   |  |   |  |

Wstaw X gdy spełnia warunek

## Sprawozdanie z wizji w terenie

Wizję lokalną przeprowadzono w sołectwie Karolinki 17.01.2024r.

Uczestnicy: Sołtys i lider GOW – Marian Pieprzyk oraz gminny koordynator programu Wielkopolska Odnowa Wsi 2020+ - Piotr Poprawa

**Karolinki** – niewielkie sołectwo położone w województwie wielkopolskim, w powiecie rawickim, w gminie Miejska Górka liczące 261 mieszkańców. Główne szlaki komunikacyjne we wsi to droga krajowa nr 36 (Lubin – Rawicz – Miejska Górka – Krotoszyn – Ostrów Wielkopolski) z jednostronnym chodnikiem i ścieżką rowerową oraz droga gminna nr 919013P o nawierzchni asfaltowej, w obrębie zabudowań oświetlona, na pewnym odcinku częściowo obustronny, częściowo jednostronny chodnik. Od głównego szlaku komunikacyjnego odchodzi droga gminna nr 819014P (Karolinki – Niemarzyn) - w obrębie zabudowań asfaltowa, bez chodników i oświetlenia. W dalszej części brakuje utwardzenia. Zabudowę sołectwa stanowią przede wszystkim domki jednorodzinne i zabudowania gospodarskie, usytuowane w zwartej formie, wzdłuż wielu dróg. Typ wsi wielodrożnica. W Karolinkach odczuwalny jest brak świetlicy wiejskiej. Mieszkańcy zebrania wiejskie odbywają w miejscowej restauracji. Korzystają również z infrastruktury społecznej w Miejskiej Górcie. Na szczególną uwagę zasługuje zabytkowy kościół i klasztor franciszkanów wchodzący w skład prowincji Wniebowzięcia NMP Zakonu Braci Mniejszych. W zasobach wsi znajdziemy również zabytkowy wiatrak, a także dwa place zabaw. Działa tu kilkanaście zakładów. Na terenie miejscowości jest stacja paliw i drobne usługi. Karolinki są zwodociągowane i skanalizowane. Brakuje sklepu spożywczego, funkcjonuje jedynie handel obwoźny artykułów spożywczych. We wsi działa niesformalizowana Grupa Odnowy Wsi. Miejscowość korzysta z Funduszu Soleckiego i wsparcia gminy, poprzez którą pozyskuje środki zewnętrzne.


Z przeprowadzonej wizji w terenie sporządzono dokumentację fotograficzną (plyta CD).

*Data: 17.01.2024 r.*

*Sporządziły: Ewa Jankowiak, Mirosława Woźniak*



### Architektura sołectwa



Późnobarokowy kościół i klasztor  
Zakonu Braci Mniejszych  
św. Franciszka



Tablica upamiętniająca  
Ojca E. Huchrackiego



Zabytkowy wiatrak oraz miejsce  
integracji i rekreacji mieszkańców



Oczyszczalnia ścieków  
w Karolinkach

### 3. ANALIZA ZASOBÓW

Analiza zasobów służy uświadomieniu sobie, co mamy i określeniu, jakie znaczenie mają te dobra dla dalszego rozwoju wsi/miejscowości. Wynikiem analizy zasobów jest spis dóbr materialnych i niematerialnych będących w posiadaniu społeczności lokalnej, które mogą być wykorzystane obecnie, bądź w przyszłości w realizacji przedsięwzięć odnowy wsi. Analiza zasobów przeprowadzona jest według ujednoliconego schematu. Znaczenie każdego z zasobów podlega ocenie, która wykorzystywana jest w dalszych analizach.

| ANALIZA ZASOBÓW – CZĘŚĆ I                 |  |   |      |              |
|---|--|---|------|--------------|
| RODZAJ ZASOBU *                           | Opis (nazwanie)<br>zasobu<br>jakim wieś/miejscowość dysponuje                | Znaczenie zasobu<br>(odpowiednio wstaw X) |      |              |
|   |  | Małe                                      | Duże | Wyróżniające |
| <b>PRZYRODNICZY</b>                       |  |   |      |              |
| walory krajobrazu, rzeźby terenu          | Położenie na terenach nizinnych w dorzeczu rzeki Dąbroczna, pola, łąki, lasy |   | X    |              |
| stan środowiska                           | Czyste   |   | X    |              |
| walory klimatu                            | Klimat umiarkowany z częstymi anomaliami suszy                               |   | X    |              |
| walory szaty roślinnej                    | Lasy, łąki, pola, wierzby  |   | X    |              |
| cenne przyrodniczo obszary lub obiekty    |  |   |      |              |
| świat zwierzęcy (ostoje, siedliska)       | Zwierzyna leśna, polna, lisy, zające, sarny                                  |   | X    |              |
| wody powierzchniowe (cieki, rzeki, stawy) | Rzeka Dąbroczna, stawy śródpolne   |   | X    |              |
| wody podziemne                            |  |   |      |              |
| gleby                                     | Gleby klasy V, VI  | X   |      |              |
| kopaliny                                  | Piasek   | X   |      |              |

|   |   |   |   |   |
|---|---|---|---|---|
| walory geotechniczne                    |   |   |   |   |
| <b>KULTUROWY</b>                        |   |   |   |   |
| walory architektury                     | Zabudowa miejscowości zwarta z budynkami jednorodzinymi przy drodze gminnej   |   | × |   |
| walory przestrzeni wiejskiej publicznej | Zabytkowy wiatrak, plac zabaw   |   | × |   |
| walory przestrzeni wiejskiej prywatnej  | Domy jednorodzinne - posesje zadbane  | × |   |   |
| zabytki i pamiątki historyczne          | Wiatrak, figury święte min. Św. Macieja, Zespół klasztorny reformatorów z XVIII: kościół pod wezwaniem Świętego Krzyża oraz cmentarz przykościelny, ogród klasztorny, mur ogrodzeniowy z późnobarokową bramą południową oraz zabytki w Kościele m.in. umieszczony w ołtarzu głównym krucyfiks z i połowy XVII w. W piwnicach kościoła znajduje się Kaplica Grobu św. Franciszka   |   |   | × |
| osobliwości kulturowe                   | W 1742 roku został wybudowany w Karolinkach późnobarokowy zespół klasztorny według projektu architekta Jana Adama Stiera. Kościół św. Krzyża jest budowlą jednonawową, z późnobarokowym wyposażeniem wnętrza oraz ornamentami regencyjnymi z ok. 1742-1745 roku. W ołtarzu głównym jest cenny krucyfiks z pierwszej połowy XVII wieku, natomiast w okolicach kolumn – rzeźby Matki Boskiej Bolesnej, św. Jana Ewangelisty, św. Franciszka z Asyżu i św. Konrada z Placencji |   |   | × |

|                                       |   |  |  |   |
|---------------------------------------|---|--|--|---|
| miejsca, osoby i przedmioty kultu     | Klasztor OFM, (Ojców Franciszkanów Mniejszych) Kościół św. Krzyża, Kkaplica Grobu św. Franciszka, przydrożne figury, plac i tablica upamiętniająca Ojca Euzebiusza Huchrackiego   |  |  | × |
| święta, odpusty, pielgrzymki          | W miejscowości odbywają się nabożeństwa majowe przy figurze, odpust św. Antoniego Padewskiego, św. Franciszka<br>Dni Euzebiańskie   |  |  | × |
| tradycje, obrzędy, gwara              | W miejscowości odbywają się:<br>- dożynki wiejskie<br>- gwiazdor<br>- święcenie potraw  |  |  | × |
| legandy, podania i fakty historyczne  | Karolinki powstały prawdopodobnie w 1732 roku. Założyli je niemieccy ewangelicy, którzy przybyli na te ziemie wygnani z ojczyzny na fali prześladowań religijnych.<br>Mieszkańcy uczestniczący w I i II wojnie światowej, w Powstaniu Wielkopolskim – tablice upamiętniające, legenda o św. Franciuszku.<br>W czasie II wojny światowej klasztor został miejscem internowania okolicznych księży, a następnie więzieniem politycznym (miejsce kaźni wielu więźniów) |  |  | × |
| przekazy literackie                   |   |  |  | × |
| ważne postacie i przekazy historyczne | Ojciec Huchracki zamordowany w obozie koncentracyjnym w Dachau  |  |  | × |
| specyficzne nazwy                     |   |  |  |   |

| specyficzne potrawy  | Ciastka: karolinki, piernik soltysa, rafaello   |   |      | X            |
|--|---|---|------|--------------|
| dawne zawody   |   |   |      |              |
| zespoły artystyczne, twórcy  |   |   |      |              |
| <b>ANALIZA ZASOBÓW – CZĘŚĆ II</b>  |   |   |      |              |
| RODZAJ ZASOBU  | Opis ( <i>nazwanie</i> ) zasobu jakim wieś/miejscowość dysponuje  | Znaczenie zasobu ( <i>odpowiednio wstaw X</i> ) |      |              |
|  |   | Małe  | Duże | Wyróżniające |
| <b>OBIEKTY I TERENY</b>  |   |   |      |              |
| działki pod zabudowę mieszkaniową  | Jest kilka prywatnych działek pod zabudowę  | X   |      |              |
| działki pod domy letniskowe  |   |   |      |              |
| działki pod zakłady usługowe i przemysł  |   |   |      |              |
| pustostany mieszkaniowe  | Kilka pustostanów prywatnych  | X   |      |              |
| pustostany przemysłowe   |   |   |      |              |
| tradycyjne nieużytkowane obiekty gospodarskie (stodoły, spichlerze, kuźnie, młyny, itp.) | Nieużytkowane stodoły prywatne  | X   |      |              |
| <b>INFRASTRUKTURA SPOŁECZNA</b>  |   |   |      |              |
| plac publicznego spotkań, festynów   | Tereny zielone, plac zabaw  |   | X    |              |
| sale spotkań, świetlice, kluby   | Brak świetlicy wiejskiej - sołectwo wykorzystuje zasób lokalowy Restauracji Finezja. Do większych spotkań |   | X    |              |

|                                      |   |   |   |  |
|--------------------------------------|---|---|---|--|
|                                      | udostępniana jest infrastruktura w Miejskiej Górcie   |   |   |  |
| miejsca uprawiania sportu            | Boisko do piłki nożnej przy klasztorze oraz boisko przy wiatraku  |   | × |  |
| miejsca rekreacji                    | Plac zabaw, boisko, ścieżka rowerowa, ścieżka leśna   |   | × |  |
| ścieżki rowerowe, szlaki turystyczne | Ścieżka rowerowa Miejska Górka-Rawicz, zielony i czerwony szlak rowerowy.<br>Szlak Rajdu Konnego „Wielkopolska Podkowa”, który został wytyczony na terenie Międzygminnego Związku Turystycznego „Wielkopolska Gościnną”.<br>Przebiega on przez teren siedmiu gmin: Poniec, Krobia, Pępowo (powiat gostyński), Kobylin (powiat krotoszyński), Jutrosin, Pakosław, Miejska Górka (powiat rawicki) |   | × |  |
| szkoły                               | Brak.<br>Szkoła Podstawowa w Miejskiej Górcie - dowóz gminny  |   | × |  |
| przedszkola                          | Brak.<br>Przedszkole w Miejskiej Górcie -dowóz gminny   |   | × |  |
| biblioteki                           | Brak.<br>Biblioteka publiczna w Miejskiej Górcie  | × |   |  |
| placówki opieki społecznej           | Brak.<br>OPS w Miejskiej Górcie   | × |   |  |
| placówki służby zdrowia              | Brak.<br>Dwa ośrodki zdrowia w Miejskiej Górcie, Szpital Powiatowy w Rawicz   |   | × |  |



| INFRASTRUKTURA TECHNICZNA  |   |   |   |  |
|--|---|---|---|--|
| wodociąg, kanalizacja  | Wieś jest zwodociągowana, posiada kanalizację sanitarną i deszczową   |   | × |  |
| drogi (nawierzchnia, oznakowanie, oświetlenie)                           | Droga krajowa nr 36<br>Droga gminna nr 919013P- asfaltowa, w obrębie zabudowań jest oświetlona,<br>Droga gminna nr 819014P (Karolinki–Niemarzyn) - w obrębie zabudowań utwardzona, bez oświetlenia, w dalszej części jest to droga gruntowa bez oświetlenia |   | × |  |
| chodniki, parkingi   | Parking przy klasztorze, chodniki 70% wsi, ścieżka rowerowa przy drodze krajowej nr 36  |   | × |  |
| sieć telefoniczna i dostępność Internetu                                 | Jest sieć telefoniczna, dostępność do sieci internetowej  |   | × |  |
| telefonii komórkowej   | 100% dostępności zasięgu telefonii komórkowej, na terenie sołectwa brak nadajnika   |   | × |  |
| Internet szerokopasmowy  | 100% dostępności do Internetu   |   | × |  |
| transport publiczny:<br>a) kolej (przystanki)<br>b) autobus (przystanki) | a)  |   |   |  |
|  | b) Jeden przystanek autobusowy, dwa przystanki szkolne  | × |   |  |
| inne   | Kilka niestrzeżonych przejazdów kolejowych (Rawicz–Kobylin) torów prowadzące do cukrowni.<br>Oczyszczalnia ścieków.<br>Przez sołectwo przebiega gazociąg  |   | × |  |

| ANALIZA ZASOBÓW – CZĘŚĆ III                               |   |   |      |              |
|---|---|---|------|--------------|
| RODZAJ ZASOBU   | Opis<br>(nazwanie)<br>zasobu<br>jakim wieś/miejscowość dysponuje  | Znaczenie zasobu<br>(odpowiednio wstaw X) |      |              |
|   |   | Małe                                      | Duże | Wyróżniające |
| <b>GOSPODARKA, ROLNICTWO</b>                              |   |   |      |              |
| miejsca pracy (gdzie, ile?)                               | Drobna przedsiębiorczość zatrudniająca od kilku do kilkunastu osób.<br><br>Większość mieszkańców dojeżdża do pracy do Miejskiej Górki, Rawicza i okolicznych miejscowości – 90%,<br><br>10% mieszkańców utrzymuje się z rolnictwa   | X   |      |              |
| znane firmy produkcyjne i zakłady usługowe i ich produkty | Kilkanaście firm, restauracja Finezja, TECH-BUD, Transport Rojda, cukiernia „Słodki Efekt”, skup złomu, salon kosmetyczny, stacja paliw, Gobaro Dzikizna (ubojnia), sklep z częściami do maszyn rolniczych, sklep rolno-przemysłowy | X   |      |              |
| gastronomia   | Restauracja Finezja, cukiernia „Słodki Efekt”   | X   |      |              |
| miejsca noclegowe   |   |   |      |              |
| gospodarstwa rolne  | We wsi znajduje się kilka gospodarstw rolnych kilkudziesięciohektarowych  | X   |      |              |
| uprawy hodowle  | Uprawy: zboże, burak cukrowy<br>Hodowla: bydło mleczne i opasowe, kuce  | X   |      |              |
| możliwe do wykorzystania odpady produkcyjne               | Obornik, gnojowica na pola  | X   |      |              |
| zasoby odnawialnych energii                               | W kilku gospodarstwach domowych znajdują się panele fotowoltaiczne  |   | X    |              |

| <b>ŚRODKI FINANSOWE I POZYSKIWANIE FUNDUSZY</b>                              |  |   |   |   |
|--|--|---|---|---|
| środki udostępniane przez gminę i/lub powiat                                 | Wieś otrzymuje środki z gminy w postaci Funduszu Sołeckiego. Gminne i powiatowe konkursy dla NGO |   | × |   |
| środki wypracowywane   | Przez mieszkańców wsi w ramach czynu społecznego   |   | × |   |
| <b>MIESZKAŃCY (KAPITAŁ SPOŁECZNY I LUDZKI)</b>                               |  |   |   |   |
| autorytety i znane postacie we wsi/miejscowości                              | Znane postacie we wsi to: Sołtys, Gwardian ojców Franciszkanów, członkowie Rady Sołeckiej        |   |   | × |
| krajanie znani w regionie, w kraju i zagranicą                               | Siostra misjonarka, Ojciec Hugolin, Ojciec Huchracki   |   |   | × |
| osoby o specyficznej lub ważnej dla wiedzy i umiejętnościach, m.in. studenci |  |   |   |   |
| przedsiębiorcy, sponsorzy  | Zakłady handlowo-usługowe  | × |   |   |
| osoby z dostępem do Internetu i umiejętnościach informatycznych              | Większość mieszkańców  | × |   |   |
| pracownicy nauki   | Nauczyciele, wykładowca Politechniki Wrocławskiej  | × |   |   |
| związki i stowarzyszenia   | Niesformalizowana Grupa Odnowy Wsi   | × |   |   |
| kontakty zewnętrzne (np. z mediami)  | Internet, prasa lokalna: Życie Rawicza, Kronika Gminy Miejska Górka                              | × |   |   |
| współpraca zagraniczna i krajowa   | Z gminą, z ARiMR, z parafią Miejska Górka, z ościennymi sołectwami, LGD Gościnną Wielkopolska    | × |   |   |

| INFORMACJE DOSTĘPNE O WSI  |  |   |   |  |
|----------------------------|--|---|---|--|
| publikatory, lokalna prasa | Informacje można uzyskać z Internetu, strony gminy, wydawanej przez OKSiAL w Miejskiej Górcie „Kronice Gminy Miejska Górka”, w prasie powiatowej „Życie Rawicza” | × |   |  |
| książki, przewodniki       |  |   |   |  |
| strony www                 | Strona internetowa parafii, klasztoru i Gminy Miejska Górka  |   | × |  |

**ZASOBY** – wszelkie elementy materialne i niematerialne wsi i związanego z nią obszaru, które mogą być wykorzystane obecne ładź w przyszłości w realizacji publicznych ładź prywatnych przedsięładź odnowy wsi. Zwrócić uwagę na elementy specyficzne i rzadkie (wyróżniające wieś). *Opracowanie: Ryszard Wilczyński*

#### 4. ANALIZA SWOT

Analiza SWOT (SWOT – skrót od angielskich słów odpowiadającym silnym i słabym stronom, szansom i zagrożeniom) służy przeanalizowaniu sytuacji obecnej, a także najbliższej przewidywalnej przyszłości pod kątem tego, czym dysponujemy, czego nam brakuje, co nam może pomóc, a czego powinniśmy starać się uniknąć – aby nam nie szkodziło. Wynikiem analizy jest zestawienie atutów (mocne strony), braków (słabe strony), szans i zagrożeń. Pomaga to planować działania, zaspokajając potrzeby, wypełniać braki w sposób realny, w oparciu o zasoby, wykorzystując szanse i wkalkulowując ryzyko zagrożeń lub eliminując je.

| <p style="text-align: center;"><b>SILNE STRONY</b><br/>(atuty wewnętrzne)</p>   | <p style="text-align: center;"><b>SŁABE STRONY</b><br/>(słabości wewnętrzne)</p>   |
|---|--|
| <ol style="list-style-type: none"> <li>1. Położenie na terenie nizinnym w dorzeczu rzeki Dąbroczna. J</li> <li>2. Zwarta zabudowa sprzyjająca integracji mieszkańców. J</li> <li>3. Bogata flora i fauna. J</li> <li>4. Wykopaliny – złoża piasku. B</li> <li>5. Liczne zabytki na terenie sołectwa – wiatrak, figury święte. T</li> <li>6. Klasztor franciszkanów o bogatej historii. T</li> <li>7. Zadbane domy jednorodzinne. S</li> <li>8. Pielgrzymki, odpusty i święta np. majowe przy figurze, odpust św. Antoniego. T</li> <li>9. Kultywowanie przez mieszkańców obrzędów świeckich i religijnych. T</li> <li>10. Żywa tradycja wiejska. T</li> </ol> | <ol style="list-style-type: none"> <li>1. Niska bonitacja gleb. B</li> <li>2. Klimat umiarkowany z częstymi anomaliami na terenie sołectwa np. susza. B</li> <li>3. Pustostany psujące estetykę wsi. S</li> <li>4. Brak szkoły, przedszkola, biblioteki, ośrodka zdrowia. J</li> <li>5. Brak przystanku autobusowego. S</li> <li>6. Niestrzeżone przejazdy kolejowe. S</li> <li>7. Niewystarczające zatrudnienie na terenie sołectwa. B</li> <li>8. Brak miejsc noclegowych. J</li> <li>9. Niewystarczający teren i wyposażenie pod infrastrukturę sportowo-rekreacyjną. S</li> <li>10. Niewykorzystany zasób - drewniany wiatrak. S</li> <li>11. Niewystarczający stan techniczny dróg gminnych. S</li> </ol> |

|   |   |
|---|---|
| <p>11. Specyficzne potrawy – ciastka: Karolinki, Piernik Sołtysa, Rafaello. T</p> <p>12. Wodociąg i kanalizacja. S</p> <p>13. Światłowód na terenie sołectwa. S</p> <p>14. Na terenie miejscowości kilka punktów usługowych. J</p> <p>15. Lokalne podmioty gospodarcze wspierające rzeczowo i finansowo wydarzenia lokalne. B</p> <p>16. Ubojnia Gobarto, cukiernia, restauracja Finezja jako miejsca zatrudnienia. B</p> <p>17. Stacja paliw. S</p> <p>18. Dobrze prosperujące gospodarstwa rolne. B</p> <p>19. Znana postać Gwardian Ojców Franciszkanów Euzebiusz Huchracki – męczennik w Dachau. T</p> <p>20. Dni Euzebiańskie – otwarte prelekcje dla mieszkańców. T</p> <p>21. Funkcjonująca Grupa Odnowy Wsi. T</p> <p>22. Liczne miejsca pamięci o bohaterach lokalnych. T</p> <p>23. Współpraca z właścicielem restauracji Finezja – udostępnianie pomieszczeń na zebrania wiejskie. J</p> <p>24. Uchwalony Fundusz Sołecki. B</p> | <p>12. Wylewająca przy dużych opadach rzeka Dąbroczna. J</p> <p>13. Niewystarczająca ilość chodników oraz parkingów na terenie sołectwa. S</p> <p>14. Brak świetlicy wiejskiej. S</p> <p>15. Brak OSP i KGW. J</p> <p>16. Brak profilu sołectwa na Facebooku. B</p> |
|---|---|

|   |   |
|---|---|
| <p>25. Mieszkanka – siostra Małgorzata misjonarka. T</p>  |   |
| <p style="text-align: center;"><b>SZANSE</b><br/>(okazje zewnętrzne płynące z otoczenia)</p>  | <p style="text-align: center;"><b>ZAGROŻENIA</b><br/>(zagrożenie płynące z otoczenia)</p>   |
| <ol style="list-style-type: none"> <li>1. Oznakowane szlaki rowerowe. S</li> <li>2. Konkursy dla NGO organizowane przez gminę i powiat. B</li> <li>3. Dobra współpraca z ościennymi sołectwami. J</li> <li>4. Członkostwo gminy Miejska Górka w LGD Gościnną Wielkopolska. B</li> <li>5. Rozwój OZE. J</li> <li>6. Moda na ekologiczny styl życia. J</li> <li>7. Ścieżka pieszo-rowerowa Miejska Górka-Rawicz. S</li> </ol> | <ol style="list-style-type: none"> <li>1. Duży ruch na drodze krajowej nr 36 stwarzający zagrożenie. J</li> <li>2. Utrudniony dostęp komunikacyjny do szkół ponadpodstawowych. J</li> <li>3. Długi czas oczekiwania do lekarzy specjalistów. J</li> <li>4. Duża konkurencja w pozyskiwaniu środków zewnętrznych. B</li> <li>5. Wojna na Ukrainie – brak poczucia bezpieczeństwa. J</li> <li>6. Inflacja. B</li> <li>7. Duża biurokracja i obciążenia wynikające z zatrudnienia pracowników przez przedmioty gospodarcze. B</li> </ol> |

## 5. ANALIZA POTENCJAŁU ROZWOJOWEGO

Analiza potencjału rozwojowego ma na celu gruntowne przemyślenia nad charakterem i związkami przyczynowo - skutkowymi elementów wcześniej przeprowadzonych analiz. Ma ona pomóc znaleźć faktycznie najważniejsze cele ogólne, wspomagać równomierny, zrównoważony rozwój wsi/miejscowości, poprzez zastosowanie wszystkich sfer życia, które z nich były dotąd słabiej rozwijane, które wymagają szczególnej uwagi, na których można budować przyszłość wsi/miejscowości. Pomaga również doprecyzować sformułowania użyte we wcześniejszych analizach.

### Kategorie analizy potencjału rozwojowego ( 4 sfery/aspekty życia):

- **Standard życia:** stanowią czynniki materialne, infrastruktura techniczna i społeczna w przestrzeni publicznej (ilość, dostępność i stan), np.: drogi, chodniki, parkingi, oświetlenie uliczne, wodociąg, kanalizacja, sieć telefoniczna, dostęp do Internetu, świetlica, dom kultury, boisko, plac zabaw dla dzieci, przedszkole, szkoła, biblioteka, placówki usługowe, wyposażenie oraz stan posesji i budynków.
- **Jakość życia:** stanowią czynniki niematerialne – tworzą atmosferę między ludźmi np.: relacje sąsiedzkie, współpraca sąsiedzka, życzliwość, akceptacja postaw aktywnych, poczucie współuczestnictwa i współtworzenia, możliwość samorealizacji, oferta kulturalna, edukacyjna, wypoczynku i rekreacji oraz życia społecznego, poziom samoorganizacji społecznej, poczucie bezpieczeństwa, zagrożenia, dostępność komunikacyjna, zaopatrzenie w towary i usługi, stan środowiska, poziom wykształcenia mieszkańców.

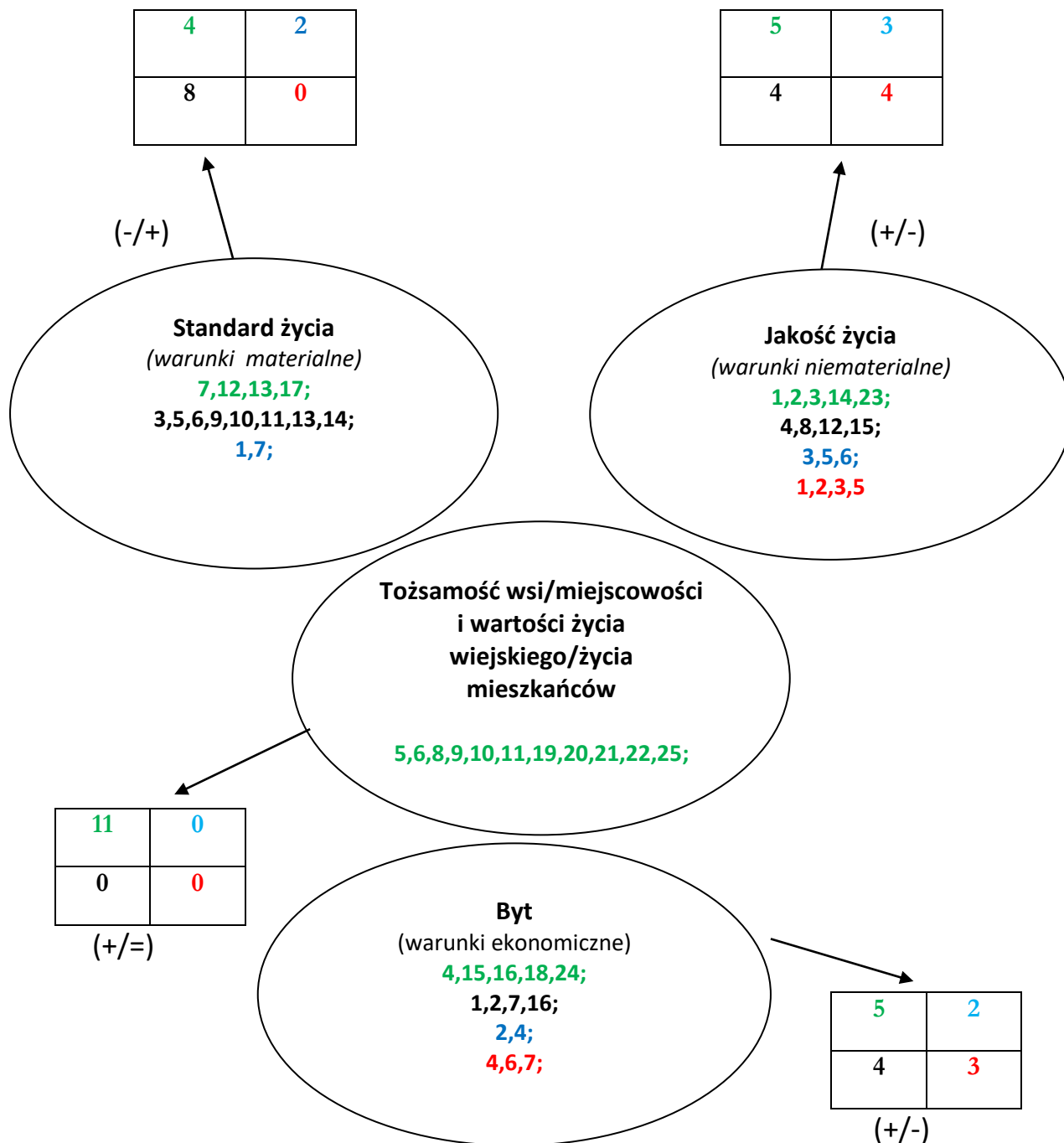


- **Byt:** oznacza możliwości ekonomiczne mieszkańców, elementy wpływające na ich możliwości i źródła zarobkowania np.: rozstrzygnięcia planistyczne, wsparcie postaw przedsiębiorczych, zorganizowanie się przedsiębiorców i producentów rolnych, usługi i produkcja, produkty, możliwości pozyskiwania dochodu przez społeczność lokalną na cele publiczne, promocja.
- **Tożsamość wsi, wartości życia wiejskiego/życia mieszkańców:** to, jakość niemożliwa do uzyskania w dużym mieście, charakterystyczna dla małych społeczności tj.: kultura, tradycje, obyczaje, gwara, kultywowanie i rozwijanie poczucia wspólnoty, wzorce wychowawcze i więź międzypokoleniowa, uroczystości i rocznice, lokalny kult, pamięć o wybitnych mieszkańcach i wydarzeniach, lokalny, indywidualny styl osadnictwa i budownictwa, krajobraz kulturowy i przyrodniczy, charakterystyczne elementy architektury i urządzenia przestrzeni publicznej, lokalna kuchnia i potrawy.

Wynikiem analizy potencjału rozwojowego jest liczbowe określenie stosunku pozytywów (mocnych stron, zasobów i szans) do negatywów (słabych stron, braków, niedogodności i zagrożeń) w odniesieniu do każdego z czterech aspektów życia. Porównanie propozycji liczbowych ułatwia określenie, które ze sfer życia są świadomie rozwijane, a które traktowane „po macoszemu”, które sfery powinny ten rozwój wspierać.

## Analiza potencjału rozwojowego wsi

|              |            |
|--------------|------------|
| silne strony | szanse     |
| słabe strony | zagrożenia |



**Standard:** Obszar całościowo na minusie. Silne strony wraz z szansami do słabych stron i zagrożeń w stosunku 6/8. Analizując płaszczyznę z podziałem na obszar wewnętrzny i zewnętrzny ten drugi przedstawia się lepiej. Stosunek silnych stron do słabych ujemny 4/8, stosunek szans do zagrożeń na plusie 2/0. Największą bolączką mieszkańców sołectwa jest niewystarczająca infrastruktura społeczno-kulturalno-rekreacyjna, wymagająca uzupełnienia, doposażenia i modernizacji. Największym problemem w tym obszarze są niewystarczające fundusze, a szansą na jego rozwój środki zewnętrzne.

**Jakość:** Obszar całościowo obojętny. Stosunek silnych stron wraz z szansami do słabych stron i zagrożeń 8/8. Analizując płaszczyznę z podziałem na obszar wewnętrzny i zewnętrzny ten pierwszy przedstawia się lepiej. Wewnętrznie płaszczyzna dodatnia, w stosunku silnych stron do słabych 5/4, zewnętrznie szanse do zagrożeń ujemne, w stosunku 3/4. Zaleca się rozwój i zacieśnianie relacji sąsiedzkich, integrację oraz aktywizację mieszkańców. Pomocą w rozwijaniu tego obszaru mogłoby być również wzmocnienie płaszczyzny standardu, poprzez rozbudowę i doposażenie infrastruktury integrującej.

**Byt:** Obszar całościowo obojętny. Silne strony wraz z szansami do słabych stron i zagrożeń w stosunku 7/7. W rozbiciu na płaszczyznę wewnętrzną i zewnętrzną ta pierwsza przedstawia się lepiej. Wewnętrznie płaszczyzna dodatnia, w stosunku silnych stron do słabych 5/4, zewnętrznie szanse do zagrożeń na minus, w stosunku 2/3. Mieszkańcy czują potrzebę poprawy warunków bytowych. Sołectwo ma taką szansę, upatruje jej głównie w środkach zewnętrznych oraz rozwoju przedsiębiorczości. Zaleca się przede wszystkim wsparcie przy pozyskiwaniu i rozliczaniu środków zewnętrznych oraz promocję walorów sołectwa.

**Tożsamość:** Obszar całościowo na plus. Silne strony wraz z szansami do słabych stron i zagrożeń w stosunku 11/0. W rozbiciu na płaszczyznę wewnętrzną i zewnętrzną ta pierwsza przedstawia się lepiej. Silne strony do słabych dodatnie w stosunku 11/0. Zewnętrznie obszar obojętny, szanse do zagrożeń w stosunku 0/0. Mieszkańcy mają silne poczucie przynależności i tożsamości, opartej głównie na szczególnym dziedzictwie historycznym miejscowości oraz kultywowaniu tradycji religijnych i świeckich. Zaleca się wspieranie owego poczucia przynależności do wspólnoty, a także edukację w tym zakresie, w szczególności młodego pokolenia, ocalając przed zapomnieniem.

6. **WIZJA WSI/MIEJSCOWOŚCI:** wyobrażenie stanu docelowego wsi/miejscowości, oddaje zbiorowe marzenia i oczekiwania, co do przyszłości, jest realna, bazuje na atutach, nie abstrahuje od barier, wzmacnia czynnik wyróżniający, zawiera dźwignię rozwojową.

Wieś o bogatej historii sięgającej XVII wieku,  
gdzie na wzniesieniu Goruszki  
dominuje klasztor Ojców Franciszkanów.

Do nas zmierzają pielgrzymi, którzy modlą się żarliwie  
podczas odpustu u stóp świętego Franciszka.

Mieszkańcy kultywują tradycję i obrzędy wiejskie,  
dbają z pamięć o lokalnych bohaterach,  
w szczególności o męczenniku  
Ojcu Euzebiuszu Huchrackim.

Nasze aktywne stowarzyszenia zrzeszają w swoich  
szeregach osoby pełne pasji i zaangażowania.

Rozwinięta infrastruktura poprawia standard życia,  
a społeczno-rekreacyjna integruje i zachęca mieszkańców  
do spędzania wolnego czasu na łonie natury.

## „Malownicza wieś na tle Klasztoru”



## 7. PROGRAM KRÓTKOTERMINOWY ODNOWY WSI **KAROLINKI** NA OKRES 24 miesięcy

| Kluczowy problem  | Odpowiedź   | Propozycje projektu   | Czy nas stać na realizację?<br>(tak/nie) |           | Punktacja | Hierarchia |
|---|---|---|--|-----------|-----------|------------|
|   |   |   | Organizacyjnie                           | Finansowo |           |            |
| Co nas najbardziej zintegruje?  | Wspólna organizacja wydarzeń  | Powitanie lata – Dzień Dziecka                              | Tak                                      | Tak       | 1+1+1=3   | V          |
| Na czym nam najbardziej zależy?   | Budowa miejsca spotkań  | Budowa świetlicy wiejskiej                                  | Tak                                      | Nie       | 5+5+5=15  | I          |
| Co nam najbardziej przeszkadza?   | Brak miejsca integracji na świeżym powietrzu  | Budowa wiaty integracyjnej                                  | Tak                                      | Nie       | 4+4+4=12  | II         |
| Co najbardziej zmieni nasze życie?  | Doposażenie placu zabaw   | Zakup elementów na plac zabaw                               | Tak                                      | Nie       | 3+3+3=9   | III        |
| Co nam przyjdzie najłatwiej?  | Kultywowanie tradycji   | Budowa ołtarza w Oktawie Bożego Ciała oraz ozdabianie domów | Tak                                      | Tak       | 2+2+2=6   | IV         |
| Na realizację, jakiego projektu planujemy pozyskać środki zewnętrzne?<br>Z jakich źródeł?<br><i>(Maksymalnie 3 propozycje uszeregowane według ważności)</i> | Budowa świetlicy wiejskiej; Budowa wiaty integracyjnej; Zakup elementów na plac zabaw – planujemy pozyskać środki z Wielkopolskiej Odnowy Wsi 2020+ oraz EFRROW |   |  |           |           |            |

## 8. PROGRAM DŁUGOTERMINOWY ODNOWY WSI - KAROLINKI

Wizja wsi/miejscowości (hasłowa): „**Malownicza wieś na tle Klasztoru**”

| I. Plan rozwoju  |   |   | II. Program rozwoju  |
|--|---|---|--|
| 1. CELE  | 2. Co nam pomoże osiągnąć cele?<br>(zasoby, silne strony, szanse)   | 3. Co nam może przeszkodzić?<br>(słabe strony, zagrożenia)  | Projekty przedsięwzięcia jakie wykonamy  |
| Co trzeba osiągnąć, aby urzeczywistnić wizję naszej wsi?/miejscowości?       | <b>ZASOBY</b><br>których użyjemy<br><br><b>ATUTY</b><br>silne strony i szanse jakie wykorzystamy                              | <b>BARIERY</b><br>słabe strony, jakie wyeliminujemy, zagrożenia, jakich unikniemy                                       |  |
| <b>A. TOŻSAMOŚĆ WSI/MIEJSCOWOŚCI I WARTOŚCI ŻYCIA WIEJSKIEGO/MIESZKAŃCÓW</b> |   |   |  |
| 1. Kultuwanie tradycji i jedności lokalnej                                   | Aktywni mieszkańcy.<br><br>Współpraca z klasztorem franciszkanów.<br><br>Mieszkańcy kultywujący obrzędy świeckie i religijne. | Niesprzyjająca aura.<br><br>Brak KGW i OSP.<br><br>Brak świetlicy.<br><br>Niewystarczająca estetyka wokół miejsc kultu. | 1.1 Dożynki<br>1.2 Majowe<br>1.3 Odpust św. Antoniego<br>1.4 Odpust św. Matki Boskiej z Porcjuncola<br>1.5 Odpust św. Franciszka<br>1.6 Oktawa Bożego Ciała i budowa ołtarzy |

|  |  |  |   |
|--|--|--|---|
|  | <p>Bogata historia Karolinek.</p> <p>Fundusz Sołecki.</p> <p>Lokalni sponsorzy.</p> <p>Liczne pomniki i groby bohaterów I wojny światowej, Powstańców Wielkopolskich, II wojny światowej.</p> <p>Mieszkańcy o zdolnościach manualnych.</p> |  | <p>1.7 Spotkanie oplatkowe</p> <p>1.8 Utworzenie KGW</p> <p>1.9 Utworzenie OSP</p> <p>1.10 Zakup strojów dla KGW</p> <p>1.11 Warsztaty wyplatania wieńca dożynkowego</p> <p>1.12 Spotkania patriotyczne/ historyczne m.in.: o Powstaniu Wielkopolskim, 11 listopada</p> <p>1.13. Pamięć o bohaterach lokalnych - składanie wieńców, zapalanie zniczy, poprawa estetyki mogił</p> <p>1.14 Poprawa estetyki figur i krzyży</p> <p>1.15 Pielgrzymka do miejsc kultu religijnego</p> <p>1.16 Mikołajki i ozdabianie choinki</p> <p>1.17 Imieninki wsi Karolinki</p> |
|--|--|--|---|

| B. STANDARD ŻYCIA                         |   |   |  |
|---|---|---|--|
| 1. Poprawa ogólnodostępnej infrastruktury | <p>Współpraca z gminą.</p> <p>Członkostwo Gminy Miejska Górka w LGD Gościnną Wielkopolska.</p> <p>Dostępna infrastruktura i teren.</p> <p>Konkursy zewnętrzne.</p> <p>Członkostwo sołectwa w programie w Wielkopolska Odnowa Wsi 2020+.</p> | <p>Utrudniona procedura formalno-prawna.</p> <p>Niewystarczające środki finansowe.</p> <p>Brak punktu informacyjno-promującego sołectwo.</p> <p>Niszczący i niezagospodarowany wiatrak.</p> | <p>1.1 Budowa chodnika na ul. Rolniczej</p> <p>1.2 Uzupełnienie oświetlenia na drogach gminnych</p> <p>1.3 Budowa świetlicy wiejskiej</p> <p>1.4 Utwardzenie dróg śródpolnych</p> <p>1.5 Montaż wiaty przy wiatraku</p> <p>1.6 Doposażenie placu zabaw</p> <p>1.7 Utworzenie w zabytkowym wiatraku punktu informacyjno-promującego miejscowość</p> <p>1.8 Remont wiatraka</p> <p>1.9 Montaż solarnej ławeczki z wyjściem USB</p> <p>1.10 Zakup urządzenia do pielęgnacji zieleni (traktorek)</p> |



|   |   |  |   |
|---|---|--|---|
|   |   |  | 1.11 Poprawa nawierzchni boiska przy klasztorze<br>1.12 Zakup małej mobilnej kuchni   |
| <b>C. JAKOŚĆ ŻYCIA</b>                        |   |  |   |
| 1. Zwiększenie oferty kulturalno-rekreacyjnej | Grupa Odnowy Wsi.<br>Współpraca z Gminą Murowana Goślina.<br>Fundusz Solecki. | Niewystarczająca oferta kulturalno-rekreacyjna skierowana do mieszkańców.<br><br>Niesprzyjająca aura.<br><br>Niewystarczający odzew na proponowaną ofertę. | 1.1 Dzień Babci i Dziadka<br>1.2 Dzień Matki<br>1.3 Dzień Kobiet<br>1.4 Dzień Dziecka – Powitanie lata<br>1.5 Rajd rowerowy<br>1.6 Wycieczka krajoznawcza<br>1.7 Turniej piłki siatkowej<br>1.8 Warsztaty rękodzielnicze<br>1.9 Warsztaty kulinarne<br>1.10 Szkolenie z udzielania pierwszej pomocy |

|   |  |  |  |
|---|--|--|--|
|   |  |  | 1.11 Zajęcia sportowo-rekreacyjne:<br>1.11.1 Aerobik<br>1.11.2 Fitness<br>1.11.3 Jogging   |
| <b>D. BYT</b>   |  |  |  |
| 1. Promocja wsi i poprawa warunków bytowych mieszkańców | Bogate zasoby historyczne sołectwa.<br><br>Internet.<br><br>Współpraca z Gminą Miejska Górka.<br><br>Aktywni mieszkańcy, zainteresowani poprawą warunków bytowych.<br><br>Panie o zdolnościach kulinarnych - „Karolinki”, piernik „Soltysa”, Rafaello. | Niewystarczająca promocja sołectwa.<br><br>Niewystarczająca ilość miejsc pracy.<br><br>Brak profilu sołectwa na portalu społecznościowym.<br><br>Brak zagrody edukacyjnej.<br><br>Brak szybkiego komunikatora dla mieszkańców. | 1.1 Zakup gadżetów promujących miejscowość<br><br>1.2 Zakup i montaż witaczy<br><br>1.3 Montaż tablicy informacyjnej o walorach historycznych<br><br>1.4 Wydanie broszury o walorach sołectwa<br><br>1.5 Utworzenie i publikacja questu o miejscowości<br><br>1.6 Szkolenie w zakresie pozyskania środków zewnętrznych na rozwój przedsiębiorczości<br><br>1.7 Utworzenie grupy Messenger (szybka komunikacja dla mieszkańców) |

|  |   |  |  |
|--|---|--|--|
|  | <p>Kuce.</p> <p>Mieszkańcy o zdolnościach informatycznych, redaktorskich i graficznych.</p> |  | <p>1.8 Założenie profilu na FB i bieżące wprowadzanie informacji o wydarzeniach z terenu sołectwa</p> <p>1.9 Szkolenie z odnawialnych źródeł energii (OZE )</p> <p>1.10 Utworzenie produktu lokalnego</p> <p>1.11 Wydanie kalendarza sołectkiego</p> <p>1. 12 Utworzenie zagrody edukacyjnej</p> |
|--|---|--|--|

**PLAN DŁUGOTERMINOWY** zawiera opis planowanych zadań inwestycyjnych i przedsięwzięć aktywizujących społeczność lokalną w okresie 5 lat od dnia przyjęcia odnowy wsi/miejscowości, w kolejności wynikającej z przyjętych priorytetów rozwoju wsi/miejscowości. Plan ten powinien obejmować i wykorzystywać atuty oraz zasoby wsi/miejscowości eliminując bariery zewnętrzne i wewnętrzne.

Analiza potencjału, analiza SWOT, wizja, plan długo i krótkoterminowy (elementy strategii) należy sukcesywnie - w miarę potrzeb aktualizować, uzupełniać i rozszerzać. Wszelkie zmiany dokonywane w analizach skutkują automatycznie koniecznością wprowadzenia zmian w pozostałych elementach strategii.

*Plan ten jest ambitny,  
Trudny, my to wiemy.  
Lecz my też ambitni,  
Więc... zrealizujemy.  
Małymi kroczkami  
Tip topem do celu,  
Bo takim sposobem  
Dochodziło wielu.  
Mamy chęć, to podstawa.  
Wiemy jak i co.  
I jak w tej piosence:  
„Bo jak nie my, to kto?”*

Przedstawiciele Grupy Odnowy Wsi – Karolinki  
uczestniczący w przygotowaniu dokumentu:

1. Marian Pieprzyk
2. Justyna Boryczka
3. Malwina Nowak

Moderatorzy odnowy wsi:

1. Ewa Jankowiak
2. Mirosława Woźniak