

**UCHWAŁA NR LXV/368/24
RADY MIEJSKIEJ W MIEJSKIEJ GÓRCIE**

z dnia 29 lutego 2024 r.

w sprawie zatwierdzenia Sołeckiej Strategii Rozwoju wsi Karolinki

Na podstawie art. 18 ust. 1 i ust. 2 pkt 6 ustawy z dnia 8 marca 1990 r. o samorządzie gminnym (t.j. Dz. U. z 2023 r. poz. 40 z późn. zm.), uchwała się, co następuje:

§ 1. Zatwierdza się Sołecką Strategię Rozwoju wsi Karolinki przyjętą uchwałą Zebrania Wiejskiego Sołectwa Karolinki w dniu 13 lutego 2024 r., stanowiącą załącznik do niniejszej uchwały.

§ 2. Wykonanie uchwały powierza się Burmistrzowi Miejskiej Górki.

§ 3. Uchwała wchodzi w życie z dniem podjęcia.

Przewodniczący Rady
Miejskiej

Zdzisław Goliński



Załącznik do uchwały Nr LXV/368/24
Rady Miejskiej w Miejskiej Górcie
dnia 29 lutego 2024 r.

SOŁECKA STRATEGIA ROZWOJU WSI KAROLINKI

w Gminie Miejska Górk

na okres
styczeń 2024 r. - styczeń 2029 r.



Dokument sporządzony przez przedstawicieli
Grupy Odnowy Wsi:

Marian Pieprzyk

Justyna Boryczka

Malwina Nowak

z udziałem moderatorów:

Ewa Jankowiak

Mirosława Woźniak

Styczeń 2024 rok

*Nim zagłębisz się w lekturę
Dokumentu oto tego
Tych słów kilka wyjaśnienia
Jak powstawał i dlaczego.*

*Jest to owoc ciężkiej pracy
Wyciskającej siódme poty,
Bo mieszkańcy onych wiosek
Chętni byli do roboty.*

*Na warsztatach w styczniu
Pracowali bez wytchnienia,
Bowiem mają aspirację
Wioski swojej ulepszenia.*

*Ta strategia to zaledwie
Jeden krok do tego celu.
Wszyscy mamy tu świadomość,
Że tych kroków trzeba wielu.*

*Na początek przedstawimy
Tej strategii zapis treści.
Czyli to, z czego się składa
I co w niej się mieści.*

*Przed szkoleniem
odbyło się spotkanie,
taka wizja lokalna-
tak na rozruszanie.*

*A jeszcze przed wizją
Zadanie domowe:
Analiza zasobów-
Czas pomęczyć głowę.*

*Dokument obszerny,
Pojemność niemata,
Więc koordynatora
Pomoc się przydała.*

*Dzień pierwszy-dwie analizy:
SWOT i potencjału.
Przemiał wsi zasobów
Dogłębnie ... pomału...*

*Na koniec dnia pierwszego
Nasza wizja wsi:
Czyli jaką by być miała,
Jaką nam się śni.*

*Ostro już zmęczeni-
Było trochę tego,
Skończyliśmy, by wrócić
Dnia już następnego.*

*A cóż to nam przyniósł
Kolejny dzień nowy?
Tego dnia dwa plany:
długo i krótkoterminowy.*

*To chyba by było na tyle
Co do zawartości.
Jeszcze tylko załączniki,
Te dopełnią całości.*

*Wśród nich Grupy Odnowy
Tak jakby ocena...
Kogoś z zewnątrz,
więc dająca świeżego spojrzenia*

*Cóż niejeden mógłby spytać:
Po co nam strategia owa?
Mamy gminną, mamy POM-y
Czy potrzebna jeszcze nowa?
TAK! Gdyż ta będzie wyjątkowa!*

*Cóż w tej więc wyjątkowego?
Czym ta będzie się różniła?
Tę właściwie w 100%
Grupa Odnowy Wsi stworzyła.*

*Ta z oddolnych inicjatyw.
Ludzi, co tu zamieszkują.
Odzwierciedla ich pragnienia,
Co by chcieli i co czują.*

*Dodatkowym zaś czynnikiem,
Który skłonił do pisania
Był sam Urząd Marszałkowski,
Pomógł on w podjęciu zadania.*

*Urząd kusi gminy
moderatorami.
Za ich udział dodatkowo
obdarza punktami.*

SPIS TREŚCI:

	STRONA
1. WPROWADZENIE	6
2. KARTA DIAGNOZY	7
3. ANALIZA ZASOBÓW	12
4. ANALIZA SWOT	21
5. ANALIZA POTENCJAŁU	24
6. WIZJA WSI/MIEJSCOWOŚCI	28
7. PROGRAM KRÓTKOTERMINOWY	29
8. PROGRAM DŁUGOTERMINOWY	30




Oznakowane szlaki rowerowe

1. WPROWADZENIE

Niniejszy dokument powstał w wyniku prac zespołu osób członków Grupy Odnowy Wsi - **sołectwa Karolinki**, biorących udział w warsztatach w świetlicy wiejskiej w Zakrzewie w ramach programu Urzędu Marszałkowskiego Województwa Wielkopolskiego - „Wielkopolska Odnowa Wsi 2020+”. Strategia określa drogę do wyznaczonego celu, jakim jest poprawa warunków życia w sołectwie. Służy jego rozwojowi poprzez uporządkowanie działań podejmowanych przez różne grupy społeczności lokalnej. Ma **charakter integracyjny** w stosunku do mieszkańców, organizacji pozarządowych oraz urzędu gminy.

W toku prac nad strategią rozwoju wsi zrealizowano następujące zadania:

- Przeprowadzono analizę zasobów, które uświadomiły grupie, co ma jej wieś, czym dysponuje i jakie znaczenie mają te dobra dla dalszego rozwoju społeczności.
- Przeprowadzono analizę SWOT dla wsi, która określa jej **mocne i słabe** strony, występujące **szanse i zagrożenia** dla jej rozwoju.
- Sformułowano **wizję** hasłową i opisową - opis stanu miejscowości i jej społeczności lokalnej, jaki chcemy osiągnąć.
- Zaproponowano listę kluczowych zadań do realizacji w horyzoncie: krótkoterminowym oraz długoterminowym. Oba plany prowadzą do urzeczywistnienia zawartej w strategii wizji, wskazują w jaki sposób i jakimi środkami będziemy starali się ją osiągnąć.



*Grupa Odnowy Wsi w czasie warsztatów opracowania Sołeckiej Strategii Rozwoju
Świetlica wiejska w Zakrzewie w dniach 18-19.I.2024 r.*

*SOLECKA STRATEGIA ROZWOJU – **KAROLINKI** wypracowana przez GOW
na warsztatach w ramach programu UMWW - „Wielkopolska Odnowa Wsi 2020+”*

2. KARTA DIAGNOZY ZAAWANSOWANIA ODNOWY WSI wraz ze sprawozdaniem z wizji w terenie

Gmina: Miejska Górk

Sołectwo: Karolinki

Liczba mieszkańców: 261 osób

Faza odnowy	Zakres działań	*	Rozwój organizacyjny	*	Sterowanie rozwojem	*
	brak działań		istnieje tylko rada sołecka/brak organizacji, brak wyodrębnionych jednostek samorządu pomocniczego w mieście		brak planowania działań w wymiarze całej wsi/miejscowości	
	działania fragment. lub dotyczące wąskiej grupy		rozproszone działanie organizacji			
A Inicjalna	działania spontaniczne		zawiązana grupa odnowy wsi/miejscowości	x	opracowanie planu i programu odnowy dla całej wsi/miejscowości	x
	porządkowanie wsi/miejscowości					
	projekty startowe (z programu krótkoterminowego)	x	podejmuje się kroki na rzecz skoordynowania działań organizacji we wsi/miejscowości		planowanie w krótkim horyzoncie czasowym	
	przekonywanie mieszkańców do idei odnowy wsi/miejscowości i integrowanie wokół pierwszych przedsięwzięć					

SOLECKA STRATEGIA ROZWOJU – KAROLINKI wypracowana przez GOW na warsztatach w ramach programu UMWW – „Wielkopolska Odnowa Wsi 2020+”

B Początkowa	różnorodne projekty (z programu długoterminowego) nastawione na usunięcie podstawowych barier i zaspokojenie głównych potrzeb		liczna grupa odnowy wsi/miejscowości (skupia przedstawicieli organizacji i instytucji)		systematyczne planowanie działań, (np. roczne plany rzeczowo-finansowe, kalendarze imprez)	
			zawiązane stowarzyszenie na rzecz rozwoju (odnowy) wsi/miejscowości		wykorzystywanie gminnych instrumentów wsparcia	x
	pobudzenie mieszkańców do odnowy własnych posesji		skoordynowane działanie organizacji obecnych we wsi/ w miejscowości		proste instrumenty komunikacji wewnętrznej	
C Zaawansowana	projekty jakościowo zmieniające kluczowe obszary życia oraz kształtujące strukturę wsi/miejscowości		„koalicja” organizacji i instytucji na rzecz odnowy wsi/ miejscowości		projektowanie działań (projekty)	
					pozyskiwanie środków zewnętrznych	
	projekty wyróżniające wieś/miejscowość, kształtuje się centrum wiejskie/miejscowości		liczne stowarzyszenie odnowy wsi/ miejscowości		systematyczne planowanie rozwoju (aktualizowanie planu i programu odnowy wsi/miejscowości)	
	powszechne zaangażowanie mieszkańców w projekty publiczne		animacja aktywności poszczególnych grup mieszkańców		rozwinięta komunikacja wewnętrzna	
powszechna odnowa prywatnych posesji				promocja wsi/ miejscowości		

D Całościowa	lokalnie oraz regionalnie powiązane ze sobą projekty wywołujące efekt synergiczny (nacisk na tworzenie miejsc pracy)		Stowarzyszenie odnowy wsi/miejscowości instytucją rozwoju lokalnego (Centrum Aktywności Lokalnej), rozwój wsi/miejscowości oparty na aktywności kluczowych grup mieszkańców (rolników, przedsiębiorców, młodzieży, kobiet) i stowarzyszeń		kompleksowe i szczegółowe planowanie przestrzenne	
	ukształtowane „centrum wiejskie”/centrum miejscowości				powszechny udział grup mieszkańców w strategicznym planowaniu rozwoju	
	świadome kształtowanie czynników rozwoju (np. wykorzystania odnawialnych energii)				rozwinięta promocja oraz komunikacja z otoczeniem	
	projekty kreujące „wieś/miejscowość tematyczną”					
	dostosowanie projektów prywatnych do programu odnowy wsi/miejscowości				instrumenty wsparcia działań prywatnych	

Wstaw X gdy spełnia warunek

Sprawozdanie z wizji w terenie

Wizję lokalną przeprowadzono w sołectwie Karolinki 17.01.2024r.

Uczestnicy: Sołtys i lider GOW – Marian Pieprzyk oraz gminny koordynator programu Wielkopolska Odnowa Wsi 2020+ - Piotr Poprawa

Karolinki – niewielkie sołectwo położone w województwie wielkopolskim, w powiecie rawickim, w gminie Miejska Górka liczące 261 mieszkańców. Główne szlaki komunikacyjne we wsi to droga krajowa nr 36 (Lubin – Rawicz – Miejska Górka – Krotoszyn – Ostrów Wielkopolski) z jednostronnym chodnikiem i ścieżką rowerową oraz droga gminna nr 919013P o nawierzchni asfaltowej, w obrębie zabudowań oświetlona, na pewnym odcinku częściowo obustronny, częściowo jednostronny chodnik. Od głównego szlaku komunikacyjnego odchodzi droga gminna nr 819014P (Karolinki – Niemarzyn) - w obrębie zabudowań asfaltowa, bez chodników i oświetlenia. W dalszej części brakuje utwardzenia. Zabudowę sołectwa stanowią przede wszystkim domki jednorodzinne i zabudowania gospodarskie, usytuowane w zwartej formie, wzdłuż wielu dróg. Typ wsi wielodrożnica. W Karolinkach odczuwalny jest brak świetlicy wiejskiej. Mieszkańcy zebrania wiejskie odbywają w miejscowej restauracji. Korzystają również z infrastruktury społecznej w Miejskiej Górcie. Na szczególną uwagę zasługuje zabytkowy kościół i klasztor franciszkanów wchodzący w skład prowincji Wniebowzięcia NMP Zakonu Braci Mniejszych. W zasobach wsi znajdziemy również zabytkowy wiatrak, a także dwa place zabaw. Działa tu kilkanaście zakładów. Na terenie miejscowości jest stacja paliw i drobne usługi. Karolinki są zwodociągowane i skanalizowane. Brakuje sklepu spożywczego, funkcjonuje jedynie handel obwoźny artykułów spożywczych. We wsi działa niesformalizowana Grupa Odnowy Wsi. Miejscowość korzysta z Funduszu Soleckiego i wsparcia gminy, poprzez którą pozyskuje środki zewnętrzne.


Z przeprowadzonej wizji w terenie sporządzono dokumentację fotograficzną (plyta CD).

Data: 17.01.2024 r.

Sporządziły: Ewa Jankowiak, Mirosława Woźniak



Architektura sołectwa



Późnobarokowy kościół i klasztor
Zakonu Braci Mniejszych
św. Franciszka



Tablica upamiętniająca
Ojca E. Huchrackiego



Zabytkowy wiatrak oraz miejsce
integracji i rekreacji mieszkańców



Oczyszczalnia ścieków
w Karolinkach

3. ANALIZA ZASOBÓW

Analiza zasobów służy uświadomieniu sobie, co mamy i określeniu, jakie znaczenie mają te dobra dla dalszego rozwoju wsi/miejscowości. Wynikiem analizy zasobów jest spis dóbr materialnych i niematerialnych będących w posiadaniu społeczności lokalnej, które mogą być wykorzystane obecnie, bądź w przyszłości w realizacji przedsięwzięć odnowy wsi. Analiza zasobów przeprowadzona jest według ujednoliconego schematu. Znaczenie każdego z zasobów podlega ocenie, która wykorzystywana jest w dalszych analizach.

ANALIZA ZASOBÓW – CZĘŚĆ I				
RODZAJ ZASOBU *	Opis (nazwanie) zasobu jakim wieś/miejscowość dysponuje	Znaczenie zasobu (odpowiednio wstaw X)		
		Małe	Duże	Wyróżniające
PRZYRODNICZY				
walory krajobrazu, rzeźby terenu	Położenie na terenach nizinnych w dorzeczu rzeki Dąbroczna, pola, łąki, lasy		X	
stan środowiska	Czyste		X	
walory klimatu	Klimat umiarkowany z częstymi anomaliami suszy		X	
walory szaty roślinnej	Lasy, łąki, pola, wierzby		X	
cenne przyrodniczo obszary lub obiekty				
świat zwierzęcy (ostoje, siedliska)	Zwierzyna leśna, polna, lisy, zające, sarny		X	
wody powierzchniowe (cieki, rzeki, stawy)	Rzeka Dąbroczna, stawy śródpolne		X	
wody podziemne				
gleby	Gleby klasy V, VI	X		
kopaliny	Piasek	X		

walory geotechniczne				
KULTUROWY				
walory architektury	Zabudowa miejscowości zwarta z budynkami jednorodzinymi przy drodze gminnej		×	
walory przestrzeni wiejskiej publicznej	Zabytkowy wiatrak, plac zabaw		×	
walory przestrzeni wiejskiej prywatnej	Domy jednorodzinne - posesje zadbane	×		
zabytki i pamiątki historyczne	Wiatrak, figury święte min. Św. Macieja, Zespół klasztorny reformatorów z XVIII: kościół pod wezwaniem Świętego Krzyża oraz cmentarz przykościelny, ogród klasztorny, mur ogrodzeniowy z późnobarokową bramą południową oraz zabytki w Kościele m.in. umieszczony w ołtarzu głównym krucyfiks z i połowy XVII w. W piwnicach kościoła znajduje się Kaplica Grobu św. Franciszka			×
osobliwości kulturowe	W 1742 roku został wybudowany w Karolinkach późnobarokowy zespół klasztorny według projektu architekta Jana Adama Stiera. Kościół św. Krzyża jest budowlą jednonawową, z późnobarokowym wyposażeniem wnętrza oraz ornamentami regencyjnymi z ok. 1742-1745 roku. W ołtarzu głównym jest cenny krucyfiks z pierwszej połowy XVII wieku, natomiast w okolicach kolumn – rzeźby Matki Boskiej Bolesnej, św. Jana Ewangelisty, św. Franciszka z Asyżu i św. Konrada z Placencji			×

miejsca, osoby i przedmioty kultu	Klasztor OFM, (Ojców Franciszkanów Mniejszych) Kościół św. Krzyża, Kkaplica Grobu św. Franciszka, przydrożne figury, plac i tablica upamiętniająca Ojca Euzebiusza Huchrackiego			×
święta, odpusty, pielgrzymki	W miejscowości odbywają się nabożeństwa majowe przy figurze, odpust św. Antoniego Padewskiego, św. Franciszka Dni Euzebiańskie			×
tradycje, obrzędy, gwara	W miejscowości odbywają się: - dożynki wiejskie - gwiazdor - święcenie potraw			×
legandy, podania i fakty historyczne	Karolinki powstały prawdopodobnie w 1732 roku. Założyli je niemieccy ewangelicy, którzy przybyli na te ziemie wygnani z ojczyzny na fali prześladowań religijnych. Mieszkańcy uczestniczący w I i II wojnie światowej, w Powstaniu Wielkopolskim – tablice upamiętniające, legenda o św. Franciuszku. W czasie II wojny światowej klasztor został miejscem internowania okolicznych księży, a następnie więzieniem politycznym (miejsce kaźni wielu więźniów)			×
przekazy literackie				×
ważne postacie i przekazy historyczne	Ojciec Huchracki zamordowany w obozie koncentracyjnym w Dachau			×
specyficzne nazwy				

specyficzne potrawy	Ciastka: karolinki, piernik soltysa, rafaello			X
dawne zawody				
zespoły artystyczne, twórcy				
ANALIZA ZASOBÓW – CZĘŚĆ II				
RODZAJ ZASOBU	Opis (<i>nazwanie</i>) zasobu jakim wieś/miejscowość dysponuje	Znaczenie zasobu (<i>odpowiednio wstaw X</i>)		
		Małe	Duże	Wyróżniające
OBIEKTY I TERENY				
działki pod zabudowę mieszkaniową	Jest kilka prywatnych działek pod zabudowę	X		
działki pod domy letniskowe				
działki pod zakłady usługowe i przemysł				
pustostany mieszkaniowe	Kilka pustostanów prywatnych	X		
pustostany przemysłowe				
tradycyjne nieużytkowane obiekty gospodarskie (stodoły, spichlerze, kuźnie, młyny, itp.)	Nieużytkowane stodoły prywatne	X		
INFRASTRUKTURA SPOŁECZNA				
plac publicznego spotkań, festynów	Tereny zielone, plac zabaw		X	
sala spotkań, świetlice, kluby	Brak świetlicy wiejskiej - sołectwo wykorzystuje zasób lokalowy Restauracji Finezja. Do większych spotkań		X	

	udostępniana jest infrastruktura w Miejskiej Górcie			
miejsca uprawiania sportu	Boisko do piłki nożnej przy klasztorze oraz boisko przy wiatraku		×	
miejsca rekreacji	Plac zabaw, boisko, ścieżka rowerowa, ścieżka leśna		×	
ścieżki rowerowe, szlaki turystyczne	Ścieżka rowerowa Miejska Górka-Rawicz, zielony i czerwony szlak rowerowy. Szlak Rajdu Konnego „Wielkopolska Podkowa”, który został wytyczony na terenie Międzygminnego Związku Turystycznego „Wielkopolska Gościnną”. Przebiega on przez teren siedmiu gmin: Poniec, Krobia, Pępowo (powiat gostyński), Kobylin (powiat krotoszyński), Jutrosin, Pakosław, Miejska Górka (powiat rawicki)		×	
szkoły	Brak. Szkoła Podstawowa w Miejskiej Górcie - dowóz gminny		×	
przedszkola	Brak. Przedszkole w Miejskiej Górcie -dowóz gminny		×	
biblioteki	Brak. Biblioteka publiczna w Miejskiej Górcie	×		
placówki opieki społecznej	Brak. OPS w Miejskiej Górcie	×		
placówki służby zdrowia	Brak. Dwa ośrodki zdrowia w Miejskiej Górcie, Szpital Powiatowy w Rawicz		×	

INFRASTRUKTURA TECHNICZNA				
wodociąg, kanalizacja	Wieś jest zwodociągowana, posiada kanalizację sanitarną i deszczową		×	
drogi (nawierzchnia, oznakowanie, oświetlenie)	Droga krajowa nr 36 Droga gminna nr 919013P- asfaltowa, w obrębie zabudowań jest oświetlona, Droga gminna nr 819014P (Karolinki–Niemarzyn) - w obrębie zabudowań utwardzona, bez oświetlenia, w dalszej części jest to droga gruntowa bez oświetlenia		×	
chodniki, parkingi	Parking przy klasztorze, chodniki 70% wsi, ścieżka rowerowa przy drodze krajowej nr 36		×	
sieć telefoniczna i dostępność Internetu	Jest sieć telefoniczna, dostępność do sieci internetowej		×	
telefonii komórkowej	100% dostępności zasięgu telefonii komórkowej, na terenie sołectwa brak nadajnika		×	
Internet szerokopasmowy	100% dostępności do Internetu		×	
transport publiczny: a) kolej (przystanki) b) autobus (przystanki)	a)			
	b) Jeden przystanek autobusowy, dwa przystanki szkolne	×		
inne	Kilka niestrzeżonych przejazdów kolejowych (Rawicz–Kobylin) tory prowadzące do cukrowni. Oczyszczalnia ścieków. Przez sołectwo przebiega gazociąg		×	

ANALIZA ZASOBÓW – CZĘŚĆ III				
RODZAJ ZASOBU	Opis (nazwanie) zasobu jakim wieś/miejscowość dysponuje	Znaczenie zasobu (odpowiednio wstaw X)		
		Małe	Duże	Wyróżniające
GOSPODARKA, ROLNICTWO				
miejsca pracy (gdzie, ile?)	Drobna przedsiębiorczość zatrudniająca od kilku do kilkunastu osób. Większość mieszkańców dojeżdża do pracy do Miejskiej Górki, Rawicza i okolicznych miejscowości – 90%, 10% mieszkańców utrzymuje się z rolnictwa	X		
znane firmy produkcyjne i zakłady usługowe i ich produkty	Kilkanaście firm, restauracja Finezja, TECH-BUD, Transport Rojda, cukiernia „Słodki Efekt”, skup złomu, salon kosmetyczny, stacja paliw, Gobaro Dzikyzna (ubojnia), sklep z częściami do maszyn rolniczych, sklep rolno-przemysłowy	X		
gastronomia	Restauracja Finezja, cukiernia „Słodki Efekt”	X		
miejsca noclegowe				
gospodarstwa rolne	We wsi znajduje się kilka gospodarstw rolnych kilkudziesięciohektarowych	X		
uprawy hodowle	Uprawy: zboże, burak cukrowy Hodowla: bydło mleczne i opasowe, kuce	X		
możliwe do wykorzystania odpady produkcyjne	Obornik, gnojowica na pola	X		
zasoby odnawialnych energii	W kilku gospodarstwach domowych znajdują się panele fotowoltaiczne		X	

ŚRODKI FINANSOWE I POZYSKIWANIE FUNDUSZY				
środki udostępniane przez gminę i/lub powiat	Wieś otrzymuje środki z gminy w postaci Funduszu Sołeckiego. Gminne i powiatowe konkursy dla NGO		×	
środki wypracowywane	Przez mieszkańców wsi w ramach czynu społecznego		×	
MIESZKAŃCY (KAPITAŁ SPOŁECZNY I LUDZKI)				
autorytety i znane postacie we wsi/miejscowości	Znane postacie we wsi to: Sołtys, Gwardian ojców Franciszkanów, członkowie Rady Sołeckiej			×
krajanie znani w regionie, w kraju i zagranicą	Siostra misjonarka, Ojciec Hugolin, Ojciec Huchracki			×
osoby o specyficznej lub ważnej dla wiedzy i umiejętnościach, m.in. studenci				
przedsiębiorcy, sponsorzy	Zakłady handlowo-usługowe	×		
osoby z dostępem do Internetu i umiejętnościach informatycznych	Większość mieszkańców	×		
pracownicy nauki	Nauczyciele, wykładowca Politechniki Wrocławskiej	×		
związki i stowarzyszenia	Niesformalizowana Grupa Odnowy Wsi	×		
kontakty zewnętrzne (np. z mediami)	Internet, prasa lokalna: Życie Rawicza, Kronika Gminy Miejska Górka	×		
współpraca zagraniczna i krajowa	Z gminą, z ARiMR, z parafią Miejska Górka, z ościennymi sołectwami, LGD Gościnną Wielkopolska	×		

INFORMACJE DOSTĘPNE O WSI

publikatory, lokalna prasa	Informacje można uzyskać z Internetu, strony gminy, wydawanej przez OKSiAL w Miejskiej Górcie „Kronice Gminy Miejska Górka”, w prasie powiatowej „Życie Rawicza”	×		
książki, przewodniki				
strony www	Strona internetowa parafii, klasztoru i Gminy Miejska Górka		×	

ZASOBY – wszelkie elementy materialne i niematerialne wsi i związanego z nią obszaru, które mogą być wykorzystane obecne ładź w przyszłości w realizacji publicznych ładź prywatnych przedsięładź odnowy wsi. Zwrócić uwagę na elementy specyficzne i rzadkie (wyróżniające wieś). *Opracowanie: Ryszard Wilczyński*

4. ANALIZA SWOT

Analiza SWOT (SWOT – skrót od angielskich słów odpowiadającym silnym i słabym stronom, szansom i zagrożeniom) służy przeanalizowaniu sytuacji obecnej, a także najbliższej przewidywalnej przyszłości pod kątem tego, czym dysponujemy, czego nam brakuje, co nam może pomóc, a czego powinniśmy starać się uniknąć – aby nam nie szkodziło. Wynikiem analizy jest zestawienie atutów (mocne strony), braków (słabe strony), szans i zagrożeń. Pomaga to planować działania, zaspokajając potrzeby, wypełniać braki w sposób realny, w oparciu o zasoby, wykorzystując szanse i wkalkulowując ryzyko zagrożeń lub eliminując je.

<p style="text-align: center;">SILNE STRONY (atuty wewnętrzne)</p>	<p style="text-align: center;">SŁABE STRONY (słabości wewnętrzne)</p>
<ol style="list-style-type: none"> 1. Położenie na terenie nizinnym w dorzeczu rzeki Dąbroczna. J 2. Zwarta zabudowa sprzyjająca integracji mieszkańców. J 3. Bogata flora i fauna. J 4. Wykopaliny – złoża piasku. B 5. Liczne zabytki na terenie sołectwa – wiatrak, figury święte. T 6. Klasztor franciszkanów o bogatej historii. T 7. Zadbane domy jednorodzinne. S 8. Pielgrzymki, odpusty i święta np. majowe przy figurze, odpust św. Antoniego. T 9. Kultywowanie przez mieszkańców obrzędów świeckich i religijnych. T 10. Żywa tradycja wiejska. T 	<ol style="list-style-type: none"> 1. Niska bonitacja gleb. B 2. Klimat umiarkowany z częstymi anomaliami na terenie sołectwa np. susza. B 3. Pustostany psujące estetykę wsi. S 4. Brak szkoły, przedszkola, biblioteki, ośrodka zdrowia. J 5. Brak przystanku autobusowego. S 6. Niestrzeżone przejazdy kolejowe. S 7. Niewystarczające zatrudnienie na terenie sołectwa. B 8. Brak miejsc noclegowych. J 9. Niewystarczający teren i doposażenie pod infrastrukturę sportowo-rekreacyjną. S 10. Niewykorzystany zasób - drewniany wiatrak. S 11. Niewystarczający stan techniczny dróg gminnych. S

<p>11. Specyficzne potrawy – ciastka: Karolinki, Piernik Sołtysa, Rafaello. T</p> <p>12. Wodociąg i kanalizacja. S</p> <p>13. Światłowód na terenie sołectwa. S</p> <p>14. Na terenie miejscowości kilka punktów usługowych. J</p> <p>15. Lokalne podmioty gospodarcze wspierające rzeczowo i finansowo wydarzenia lokalne. B</p> <p>16. Ubojnia Gobarto, cukiernia, restauracja Finezja jako miejsca zatrudnienia. B</p> <p>17. Stacja paliw. S</p> <p>18. Dobrze prosperujące gospodarstwa rolne. B</p> <p>19. Znana postać Gwardian Ojców Franciszkanów Euzebiusz Huchracki – męczennik w Dachau. T</p> <p>20. Dni Euzebiańskie – otwarte prelekcje dla mieszkańców. T</p> <p>21. Funkcjonująca Grupa Odnowy Wsi. T</p> <p>22. Liczne miejsca pamięci o bohaterach lokalnych. T</p> <p>23. Współpraca z właścicielem restauracji Finezja – udostępnianie pomieszczeń na zebrania wiejskie. J</p> <p>24. Uchwalony Fundusz Sołecki. B</p>	<p>12. Wylewająca przy dużych opadach rzeka Dąbroczna. J</p> <p>13. Niewystarczająca ilość chodników oraz parkingów na terenie sołectwa. S</p> <p>14. Brak świetlicy wiejskiej. S</p> <p>15. Brak OSP i KGW. J</p> <p>16. Brak profilu sołectwa na Facebooku. B</p>
---------------------------------------------------------------------------------------------------------------------------------------------------------------------------------------------------------------------------------------------------------------------------------------------------------------------------------------------------------------------------------------------------------------------------------------------------------------------------------------------------------------------------------------------------------------------------------------------------------------------------------------------------------------------------------------------------------------------------------------------------------------------------------------------------------------------------------------------------------------------------------------------------------------------------------------------	---------------------------------------------------------------------------------------------------------------------------------------------------------------------------------------------------------------------------------------------------------------------

<p>25. Mieszkanka – siostra Małgorzata misjonarka. T</p>	
<p style="text-align: center;">SZANSE (okazje zewnętrzne płynące z otoczenia)</p>	<p style="text-align: center;">ZAGROŻENIA (zagrożenie płynące z otoczenia)</p>
<ol style="list-style-type: none"> 1. Oznakowane szlaki rowerowe. S 2. Konkursy dla NGO organizowane przez gminę i powiat. B 3. Dobra współpraca z ościennymi sołectwami. J 4. Członkostwo gminy Miejska Górka w LGD Gościnną Wielkopolska. B 5. Rozwój OZE. J 6. Moda na ekologiczny styl życia. J 7. Ścieżka pieszo-rowerowa Miejska Górka-Rawicz. S 	<ol style="list-style-type: none"> 1. Duży ruch na drodze krajowej nr 36 stwarzający zagrożenie. J 2. Utrudniony dostęp komunikacyjny do szkół ponadpodstawowych. J 3. Długi czas oczekiwania do lekarzy specjalistów. J 4. Duża konkurencja w pozyskiwaniu środków zewnętrznych. B 5. Wojna na Ukrainie – brak poczucia bezpieczeństwa. J 6. Inflacja. B 7. Duża biurokracja i obciążenia wynikające z zatrudnienia pracowników przez przedmioty gospodarcze. B

5. ANALIZA POTENCJAŁU ROZWOJOWEGO

Analiza potencjału rozwojowego ma na celu gruntowne przemyślenia nad charakterem i związkami przyczynowo - skutkowymi elementów wcześniej przeprowadzonych analiz. Ma ona pomóc znaleźć faktycznie najważniejsze cele ogólne, wspomagać równomierny, zrównoważony rozwój wsi/miejscowości, poprzez zastosowanie wszystkich sfer życia, które z nich były dotąd słabiej rozwijane, które wymagają szczególnej uwagi, na których można budować przyszłość wsi/miejscowości. Pomaga również doprecyzować sformułowania użyte we wcześniejszych analizach.

Kategorie analizy potencjału rozwojowego (4 sfery/aspekty życia):

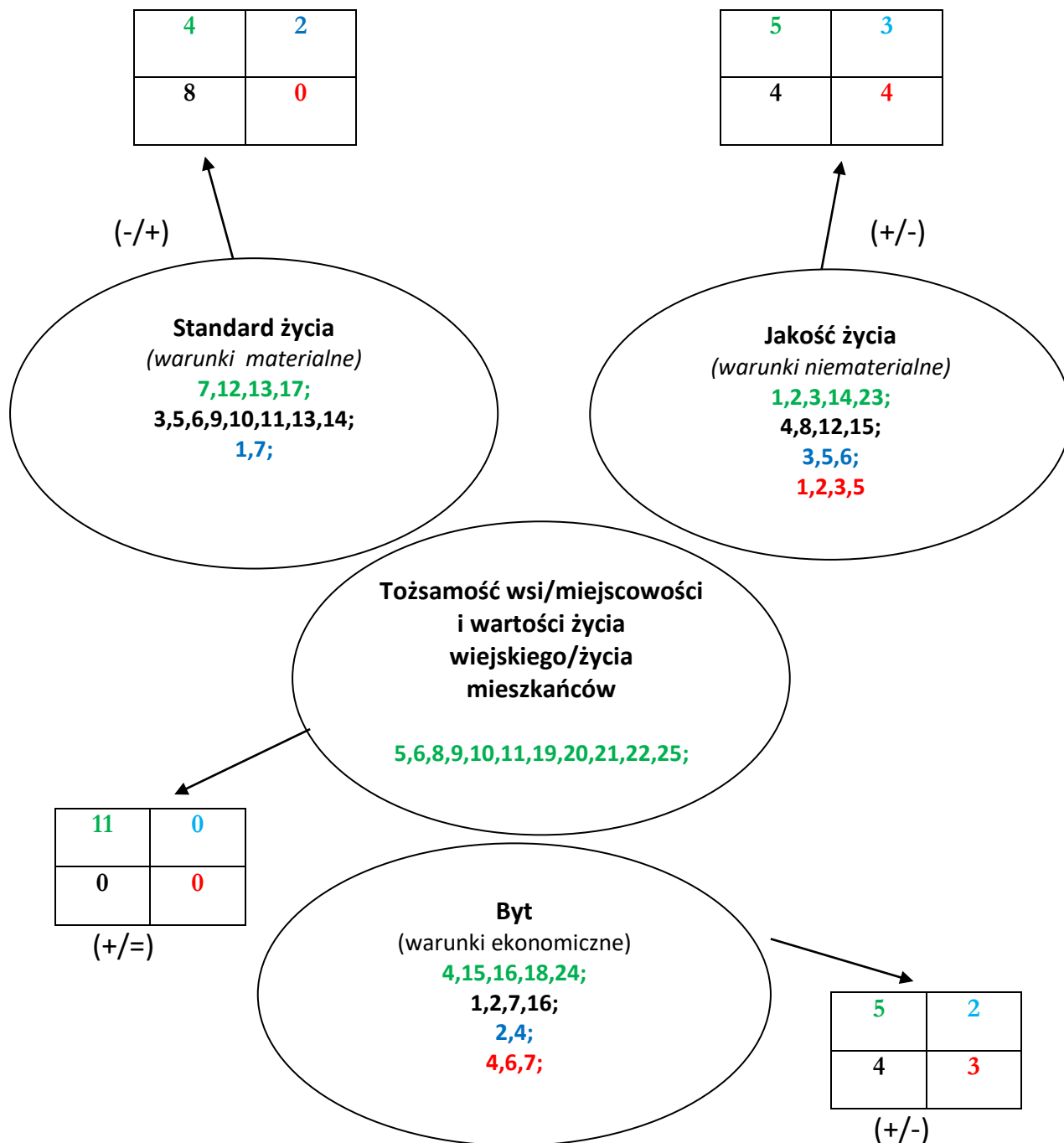
- **Standard życia:** stanowią czynniki materialne, infrastruktura techniczna i społeczna w przestrzeni publicznej (ilość, dostępność i stan), np.: drogi, chodniki, parkingi, oświetlenie uliczne, wodociąg, kanalizacja, sieć telefoniczna, dostęp do Internetu, świetlica, dom kultury, boisko, plac zabaw dla dzieci, przedszkole, szkoła, biblioteka, placówki usługowe, wyposażenie oraz stan posesji i budynków.
- **Jakość życia:** stanowią czynniki niematerialne – tworzą atmosferę między ludźmi np.: relacje sąsiedzkie, współpraca sąsiedzka, życzliwość, akceptacja postaw aktywnych, poczucie współuczestnictwa i współtworzenia, możliwość samorealizacji, oferta kulturalna, edukacyjna, wypoczynku i rekreacji oraz życia społecznego, poziom samoorganizacji społecznej, poczucie bezpieczeństwa, zagrożenia, dostępność komunikacyjna, zaopatrzenie w towary i usługi, stan środowiska, poziom wykształcenia mieszkańców.

- **Byt:** oznacza możliwości ekonomiczne mieszkańców, elementy wpływające na ich możliwości i źródła zarobkowania np.: rozstrzygnięcia planistyczne, wsparcie postaw przedsiębiorczych, zorganizowanie się przedsiębiorców i producentów rolnych, usługi i produkcja, produkty, możliwości pozyskiwania dochodu przez społeczność lokalną na cele publiczne, promocja.
- **Tożsamość wsi, wartości życia wiejskiego/życia mieszkańców:** to, jakość niemożliwa do uzyskania w dużym mieście, charakterystyczna dla małych społeczności tj.: kultura, tradycje, obyczaje, gwara, kultywowanie i rozwijanie poczucia wspólnoty, wzorce wychowawcze i więź międzypokoleniowa, uroczystości i rocznice, lokalny kult, pamięć o wybitnych mieszkańcach i wydarzeniach, lokalny, indywidualny styl osadnictwa i budownictwa, krajobraz kulturowy i przyrodniczy, charakterystyczne elementy architektury i urządzenia przestrzeni publicznej, lokalna kuchnia i potrawy.

Wynikiem analizy potencjału rozwojowego jest liczbowe określenie stosunku pozytywów (mocnych stron, zasobów i szans) do negatywów (słabych stron, braków, niedogodności i zagrożeń) w odniesieniu do każdego z czterech aspektów życia. Porównanie propozycji liczbowych ułatwia określenie, które ze sfer życia są świadomie rozwijane, a które traktowane „po macoszemu”, które sfery powinny ten rozwój wspierać.

Analiza potencjału rozwojowego wsi

silne strony	szanse
słabe strony	zagrożenia



Standard: Obszar całościowo na minusie. Silne strony wraz z szansami do słabych stron i zagrożeń w stosunku 6/8. Analizując płaszczyznę z podziałem na obszar wewnętrzny i zewnętrzny ten drugi przedstawia się lepiej. Stosunek silnych stron do słabych ujemny 4/8, stosunek szans do zagrożeń na plusie 2/0. Największą bolączką mieszkańców sołectwa jest niewystarczająca infrastruktura społeczno-kulturalno-rekreacyjna, wymagająca uzupełnienia, doposażenia i modernizacji. Największym problemem w tym obszarze są niewystarczające fundusze, a szansą na jego rozwój środki zewnętrzne.

Jakość: Obszar całościowo obojętny. Stosunek silnych stron wraz z szansami do słabych stron i zagrożeń 8/8. Analizując płaszczyznę z podziałem na obszar wewnętrzny i zewnętrzny ten pierwszy przedstawia się lepiej. Wewnętrznie płaszczyzna dodatnia, w stosunku silnych stron do słabych 5/4, zewnętrznie szanse do zagrożeń ujemne, w stosunku 3/4. Zaleca się rozwój i zacieśnianie relacji sąsiedzkich, integrację oraz aktywizację mieszkańców. Pomocą w rozwijaniu tego obszaru mogłoby być również wzmocnienie płaszczyzny standardu, poprzez rozbudowę i doposażenie infrastruktury integrującej.

Byt: Obszar całościowo obojętny. Silne strony wraz z szansami do słabych stron i zagrożeń w stosunku 7/7. W rozbiciu na płaszczyznę wewnętrzną i zewnętrzną ta pierwsza przedstawia się lepiej. Wewnętrznie płaszczyzna dodatnia, w stosunku silnych stron do słabych 5/4, zewnętrznie szanse do zagrożeń na minus, w stosunku 2/3. Mieszkańcy czują potrzebę poprawy warunków bytowych. Sołectwo ma taką szansę, upatruje jej głównie w środkach zewnętrznych oraz rozwoju przedsiębiorczości. Zaleca się przede wszystkim wsparcie przy pozyskiwaniu i rozliczaniu środków zewnętrznych oraz promocję walorów sołectwa.

Tożsamość: Obszar całościowo na plus. Silne strony wraz z szansami do słabych stron i zagrożeń w stosunku 11/0. W rozbiciu na płaszczyznę wewnętrzną i zewnętrzną ta pierwsza przedstawia się lepiej. Silne strony do słabych dodatnie w stosunku 11/0. Zewnętrznie obszar obojętny, szanse do zagrożeń w stosunku 0/0. Mieszkańcy mają silne poczucie przynależności i tożsamości, opartej głównie na szczególnym dziedzictwie historycznym miejscowości oraz kultywowaniu tradycji religijnych i świeckich. Zaleca się wspieranie owego poczucia przynależności do wspólnoty, a także edukację w tym zakresie, w szczególności młodego pokolenia, ocalając przed zapomnieniem.

6. **WIZJA WSI/MIEJSCOWOŚCI:** wyobrażenie stanu docelowego wsi/miejscowości, oddaje zbiorowe marzenia i oczekiwania, co do przyszłości, jest realna, bazuje na atutach, nie abstrahuje od barier, wzmacnia czynnik wyróżniający, zawiera dźwignię rozwojową.

Wieś o bogatej historii sięgającej XVII wieku,
gdzie na wzniesieniu Goruszki
dominuje klasztor Ojców Franciszkanów.

Do nas zmierzają pielgrzymi, którzy modlą się żarliwie
podczas odpustu u stóp świętego Franciszka.

Mieszkańcy kultywują tradycję i obrzędy wiejskie,
dbają z pamięć o lokalnych bohaterach,
w szczególności o męczenniku
Ojcu Euzebiuszu Huchrackim.

Nasze aktywne stowarzyszenia zrzeszają w swoich
szeregach osoby pełne pasji i zaangażowania.

Rozwinięta infrastruktura poprawia standard życia,
a społeczno-rekreacyjna integruje i zachęca mieszkańców
do spędzania wolnego czasu na łonie natury.

„Malownicza wieś na tle Klasztoru”



7. PROGRAM KRÓTKOTERMINOWY ODNOWY WSI **KAROLINKI** NA OKRES 24 miesięcy

Kluczowy problem	Odpowiedź	Propozycje projektu	Czy nas stać na realizację? (tak/nie)		Punktacja	Hierarchia
			Organizacyjnie	Finansowo		
Co nas najbardziej zintegruje?	Wspólna organizacja wydarzeń	Powitanie lata – Dzień Dziecka	Tak	Tak	1+1+1=3	V
Na czym nam najbardziej zależy?	Budowa miejsca spotkań	Budowa świetlicy wiejskiej	Tak	Nie	5+5+5=15	I
Co nam najbardziej przeszkadza?	Brak miejsca integracji na świeżym powietrzu	Budowa wiaty integracyjnej	Tak	Nie	4+4+4=12	II
Co najbardziej zmieni nasze życie?	Doposażenie placu zabaw	Zakup elementów na plac zabaw	Tak	Nie	3+3+3=9	III
Co nam przyjdzie najłatwiej?	Kultywowanie tradycji	Budowa ołtarza w Oktawie Bożego Ciała oraz ozdabianie domów	Tak	Tak	2+2+2=6	IV
Na realizację, jakiego projektu planujemy pozyskać środki zewnętrzne? Z jakich źródeł? <i>(Maksymalnie 3 propozycje uszeregowane według ważności)</i>	Budowa świetlicy wiejskiej; Budowa wiaty integracyjnej; Zakup elementów na plac zabaw – planujemy pozyskać środki z Wielkopolskiej Odnowy Wsi 2020+ oraz EFRROW					

SOLECKA STRATEGIA ROZWOJU – **KAROLINKI** wypracowana przez GOW
na warsztatach w ramach programu UMWW – „Wielkopolska Odnowa Wsi 2020+”

8. PROGRAM DŁUGOTERMINOWY ODNOWY WSI - KAROLINKI

Wizja wsi/miejscowości (hasłowa): „**Malownicza wieś na tle Klasztoru**”

I. Plan rozwoju			II. Program rozwoju
1. CELE	2. Co nam pomoże osiągnąć cele? (zasoby, silne strony, szanse)	3. Co nam może przeszkodzić? (słabe strony, zagrożenia)	Projekty przedsięwzięcia jakie wykonamy
Co trzeba osiągnąć, aby urzeczywistnić wizję naszej wsi?/miejscowości?	ZASOBY których użyjemy	BARIERY słabe strony, jakie wyeliminujemy, zagrożenia, jakich unikniemy	
	ATUTY silne strony i szanse jakie wykorzystamy		
A. TOŻSAMOŚĆ WSI/MIEJSCOWOŚCI I WARTOŚCI ŻYCIA WIEJSKIEGO/MIESZKAŃCÓW			
1. Kultywowanie tradycji i jedności lokalnej	Aktywni mieszkańcy. Współpraca z klasztorem franciszkanów. Mieszkańcy kultywujący obrzędy świeckie i religijne.	Niesprzyjająca aura. Brak KGW i OSP. Brak świetlicy. Niewystarczająca estetyka wokół miejsc kultu.	1.1 Dożynki 1.2 Majowe 1.3 Odpust św. Antoniego 1.4 Odpust św. Matki Boskiej z Porcjuncola 1.5 Odpust św. Franciszka 1.6 Oktawa Bożego Ciała i budowa ołtarzy

SOLECKA STRATEGIA ROZWOJU – **KAROLINKI** wypracowana przez GOW
na warsztatach w ramach programu UMWW – „**Wielkopolska Odnowa Wsi 2020+**”

	<p>Bogata historia Karolinek.</p> <p>Fundusz Soleccki.</p> <p>Lokalni sponsorzy.</p> <p>Liczne pomniki i groby bohaterów I wojny światowej, Powstańców Wielkopolskich, II wojny światowej.</p> <p>Mieszkańcy o zdolnościach manualnych.</p>		<p>1.7 Spotkanie oplatkowe</p> <p>1.8 Utworzenie KGW</p> <p>1.9 Utworzenie OSP</p> <p>1.10 Zakup strojów dla KGW</p> <p>1.11 Warsztaty wyplatania wieńca dożynkowego</p> <p>1.12 Spotkania patriotyczne/ historyczne m.in.: o Powstaniu Wielkopolskim, 11 listopada</p> <p>1.13. Pamięć o bohaterach lokalnych - składanie wieńców, zapalanie zniczy, poprawa estetyki mogił</p> <p>1.14 Poprawa estetyki figur i krzyży</p> <p>1.15 Pielgrzymka do miejsc kultu religijnego</p> <p>1.16 Mikołajki i ozdabianie choinki</p> <p>1.17 Imieninki wsi Karolinki</p>
--	---------------------------------------------------------------------------------------------------------------------------------------------------------------------------------------------------------------------------------------------	--	-----------------------------------------------------------------------------------------------------------------------------------------------------------------------------------------------------------------------------------------------------------------------------------------------------------------------------------------------------------------------------------------------------------------------------------------------------------------------------------------------------------------------------------------------------------------

B. STANDARD ŻYCIA

<p>1. Poprawa ogólnodostępnej infrastruktury</p>	<p>Współpraca z gminą. Członkostwo Gminy Miejska Górka w LGD Gościnną Wielkopolska. Dostępna infrastruktura i teren. Konkursy zewnętrzne. Członkostwo sołectwa w programie w Wielkopolska Odnowa Wsi 2020+.</p>	<p>Utrudniona procedura formalno-prawna. Niewystarczające środki finansowe. Brak punktu informacyjno-promującego sołectwo. Niszczący i niezagospodarowany wiatrak.</p>	<p>1.1 Budowa chodnika na ul. Rolniczej 1.2 Uzupełnienie oświetlenia na drogach gminnych 1.3 Budowa świetlicy wiejskiej 1.4 Utwardzenie dróg śródpolnych 1.5 Montaż wiaty przy wiatraku 1.6 Doposażenie placu zabaw 1.7 Utworzenie w zabytkowym wiatraku punktu informacyjno-promującego miejscowość 1.8 Remont wiatraka 1.9 Montaż solarnej ławeczki z wyjściem USB 1.10 Zakup urządzenia do pielęgnacji zieleni (traktorek)</p>
--------------------------------------------------	---------------------------------------------------------------------------------------------------------------------------------------------------------------------------------------------------------------------------------	------------------------------------------------------------------------------------------------------------------------------------------------------------------------------------	-----------------------------------------------------------------------------------------------------------------------------------------------------------------------------------------------------------------------------------------------------------------------------------------------------------------------------------------------------------------------------------------------------------------------------------------------------------------------

			1.11 Poprawa nawierzchni boiska przy klasztorze 1.12 Zakup małej mobilnej kuchni
C. JAKOŚĆ ŻYCIA			
1. Zwiększenie oferty kulturalno-rekreacyjnej	Grupa Odnowy Wsi. Współpraca z Gminą Murowana Goślina. Fundusz Solecki.	Niewystarczająca oferta kulturalno-rekreacyjna skierowana do mieszkańców. Niesprzyjająca aura. Niewystarczający odzew na proponowaną ofertę.	1.1 Dzień Babci i Dziadka 1.2 Dzień Matki 1.3 Dzień Kobiet 1.4 Dzień Dziecka – Powitanie lata 1.5 Rajd rowerowy 1.6 Wycieczka krajoznawcza 1.7 Turniej piłki siatkowej 1.8 Warsztaty rękodzielnicze 1.9 Warsztaty kulinarne 1.10 Szkolenie z udzielania pierwszej pomocy

			1.11 Zajęcia sportowo-rekreacyjne: 1.11.1 Aerobik 1.11.2 Fitness 1.11.3 Jogging
D. BYT			
1. Promocja wsi i poprawa warunków bytowych mieszkańców	Bogate zasoby historyczne sołectwa. Internet. Współpraca z Gminą Miejska Górka. Aktywni mieszkańcy, zainteresowani poprawą warunków bytowych. Panie o zdolnościach kulinarnych - „Karolinki”, piernik „Soltysa”, Rafaello.	Niewystarczająca promocja sołectwa. Niewystarczająca ilość miejsc pracy. Brak profilu sołectwa na portalu społecznościowym. Brak zagrody edukacyjnej. Brak szybkiego komunikatora dla mieszkańców.	1.1 Zakup gadżetów promujących miejscowość 1.2 Zakup i montaż witaczy 1.3 Montaż tablicy informacyjnej o walorach historycznych 1.4 Wydanie broszury o walorach sołectwa 1.5 Utworzenie i publikacja questu o miejscowości 1.6 Szkolenie w zakresie pozyskania środków zewnętrznych na rozwój przedsiębiorczości 1.7 Utworzenie grupy Messenger (szybka komunikacja dla mieszkańców)

	<p>Kuce.</p> <p>Mieszkańcy o zdolnościach informatycznych, redaktorskich i graficznych.</p>		<p>1.8 Założenie profilu na FB i bieżące wprowadzanie informacji o wydarzeniach z terenu sołectwa</p> <p>1.9 Szkolenie z odnawialnych źródeł energii (OZE)</p> <p>1.10 Utworzenie produktu lokalnego</p> <p>1.11 Wydanie kalendarza sołectkiego</p> <p>1. 12 Utworzenie zagrody edukacyjnej</p>
--	---------------------------------------------------------------------------------------------	--	--------------------------------------------------------------------------------------------------------------------------------------------------------------------------------------------------------------------------------------------------------------------------------------------------

PLAN DŁUGOTERMINOWY zawiera opis planowanych zadań inwestycyjnych i przedsięwzięć aktywizujących społeczność lokalną w okresie 5 lat od dnia przyjęcia odnowy wsi/miejscowości, w kolejności wynikającej z przyjętych priorytetów rozwoju wsi/miejscowości. Plan ten powinien obejmować i wykorzystywać atuty oraz zasoby wsi/miejscowości eliminując bariery zewnętrzne i wewnętrzne.

Analiza potencjału, analiza SWOT, wizja, plan długo i krótkoterminowy (elementy strategii) należy sukcesywnie - w miarę potrzeb aktualizować, uzupełniać i rozszerzać. Wszelkie zmiany dokonywane w analizach skutkują automatycznie koniecznością wprowadzenia zmian w pozostałych elementach strategii.

*Plan ten jest ambitny,
Trudny, my to wiemy.
Lecz my też ambitni,
Więc... zrealizujemy.
Małymi kroczkami
Tip topem do celu,
Bo takim sposobem
Dochodziło wielu.
Mamy chęć, to podstawa.
Wiemy jak i co.
I jak w tej piosence:
„Bo jak nie my, to kto?”*

Przedstawiciele Grupy Odnowy Wsi – Karolinki
uczestniczący w przygotowaniu dokumentu:

1. Marian Pieprzyk
2. Justyna Boryczka
3. Malwina Nowak

Moderatorzy odnowy wsi:

1. Ewa Jankowiak
2. Mirosława Woźniak

Uzasadnienie

Sołectwo Karolinki przyjęło Sołecką Strategię Rozwoju wsi Karolinki uchwałą zebrania wiejskiego w dniu 13 lutego 2024 r. Rozpatrzenie i przyjęcie (zatwierdzenie) przez Radę Miejską tej Sołeckiej Strategii Rozwoju jest wymogiem formalnym uczestnictwa w programie "Wielkopolska Odnowa Wsi 2020+". Zasady te określone zostały w uchwale nr XXI/394/20 Sejmiku Województwa Wielkopolskiego z dnia 13 lipca 2020 r. w sprawie przyjęcia programu "Wielkopolska Odnowa Wsi 2020+".

W związku z powyższym przyjęcie niniejszej uchwały jest zasadne i niezbędne do aplikowania o dofinansowanie na zadanie realizowane we wsi Karolinki z Programu "Wielkopolska Odnowa Wsi 2020+".