

**UCHWAŁA NR XXXVII/221/22**  
**RADY MIEJSKIEJ W MIEJSKIEJ GÓRCIE**

z dnia 4 marca 2022 r.

**w sprawie wyrażenia zgody na odstąpienie od obowiązku przetargowego trybu zawarcia umowy  
dzierżawy nieruchomości**

Na podstawie art. 18 ust. 2 pkt 9 lit. a ustawy z dnia 8 marca 1990 r. o samorządzie gminnym (t.j. Dz.U. z 2021 r., poz. 1372 z późn. zm.) w zw. z art. 37 ust. 4 ustawy z dnia 21 sierpnia 1997 r. o gospodarce nieruchomościami (t.j. Dz.U. z 2021r. poz. 1899) Rada Miejska w Miejskiej Górcie uchwała, co następuje:

§ 1. Wyraża się zgodę na odstąpienie od obowiązku przetargowego trybu zawarcia umowy dzierżawy na okres 29 lat, części następujących nieruchomości w zakresie wskazanym kolorem czerwonym na załączonych mapach, stanowiących własność Gminy Miejska Górka, w celu lokalizacji kabli podziemnych średniego i wysokiego napięcia, oznaczonych jako:

- 1) działka o nr ewid. 259 położona w obrębie Gostkowo;
- 2) działka o nr ewid. 266 położona w obrębie Gostkowo;
- 3) działka o nr ewid. 274/2 położona w obrębie Gostkowo;
- 4) działka o nr ewid. 285 położona w obrębie Gostkowo;
- 5) działka o nr ewid. 294/2 położona w obrębie Gostkowo;
- 6) działka o nr ewid. 40/2 położona w obrębie Rozstępniewo;
- 7) działka o nr ewid. 235 położona w obrębie Rozstępniewo;
- 8) działka o nr ewid. 285 położona w obrębie Dłoń;
- 9) działka o nr ewid. 214 położona w obrębie Kołaczkowice;
- 10) działka o nr ewid. 242 położona w obrębie Kołaczkowice;
- 11) działka o nr ewid. 438 położona w obrębie Kołaczkowice;
- 12) działka o nr ewid. 447 położona w obrębie Kołaczkowice;
- 13) działka o nr ewid. 456 położona w obrębie Kołaczkowice;
- 14) działka o nr ewid. 116 położona w obrębie Oczkowice;
- 15) działka o nr ewid. 134 położona w obrębie Oczkowice;
- 16) działka o nr ewid. 410 położona w obrębie Woszczkowo;
- 17) działka o nr ewid. 411 położona w obrębie Woszczkowo;
- 18) działka o nr ewid. 413 położona w obrębie Woszczkowo;
- 19) działka o nr ewid. 511 położona w obrębie Dąbrowa;
- 20) działka o nr ewid. 528 położona w obrębie Dąbrowa;
- 21) działka o nr ewid. 665 położona w obrębie Konary;
- 22) działka o nr ewid. 105 położona w obrębie Rozstępniewo;
- 23) działka o nr ewid. 96 położona w obrębie Sobiałkowo;
- 24) działka o nr ewid. 97 położona w obrębie Sobiałkowo;
- 25) działka o nr ewid. 98 położona w obrębie Sobiałkowo;
- 26) działka o nr ewid. 99/1 położona w obrębie Sobiałkowo;
- 27) działka o nr ewid. 597 położona w obrębie Sobiałkowo;

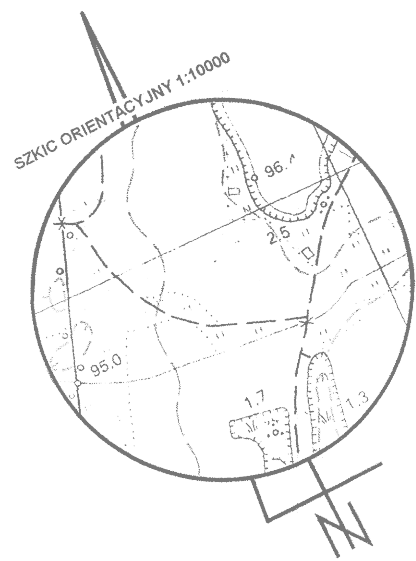
- 28) działka o nr ewid. 875 położona w obrębie Sobiałkowo;
- 29) działka o nr ewid. 82 położona w obrębie Roszkowo;
- 30) działka o nr ewid. 111 położona w obrębie Roszkówko;
- 31) działka o nr ewid. 112 położona w obrębie Roszkówko;
- 32) działka o nr ewid. 142 położona w obrębie Roszkówko;
- 33) działka o nr ewid. 103 położona w obrębie Rozstępniewo;
- 34) działka o nr ewid. 121 położona w obrębie Rozstępniewo;
- 35) działka o nr ewid. 169 położona w obrębie Zakrzewo;
- 36) działka o nr ewid. 309 położona w obrębie Zakrzewo;
- 37) działka o nr ewid. 19 położona w obrębie Sobiałkowo;
- 38) działka o nr ewid. 185 położona w obrębie Sobiałkowo;
- 39) działka o nr ewid. 187 położona w obrębie Sobiałkowo;
- 40) działka o nr ewid. 235 położona w obrębie Rozstępniewo;
- 41) działka o nr ewid. 246 położona w obrębie Roszkowo;

§ 2. Wykonanie uchwały powierza się Burmistrzowi Miejskiej Górki.

§ 3. Uchwała wchodzi w życie z dniem podjęcia.

Przewodniczący Rady  
Miejskiej

**Zdzisław Goliński**



Odrębne opracowanie - Tom C1

Poświadczam, zgodność kopii mapy do celów projektowych z oryginałem.

MAPA DO CELÓW PROJEKTOWYCH	
Oznaczenia kancelaryjne zgłoszenia pracy geodezyjnej	DGK.6640.1537.2020
Nazwa miejscowości	Rozstępniewo, Sobiakowo
Jednostka ewidencyjna	302203_5
Identyfikator	Miejska Górka
Obręb ewidencyjny	0012; 0013
Nazwa	Rozstępniewo, Sobiakowo
Skala mapy	1:500
Sekcja mapy	6.161.12.111.4; 6.161.12.112.3
Nazwa układu współrzędnych	Prostokątnych płaskich 2000/18
Układu wysokości	pl-ewf2007-nh
Oznaczenie granic obszaru, który był przedmiotem aktualizacji	-----
Informacje o służebnościach gruntowych mających wpływ na zagospodarowanie gruntów, zlokalizowanych w granicach projektowanej inwestycji	Nie sprawdzano
Data opracowania mapy	05.03.2021 r.

**FHU Niwczyk**  
 Damian Niwczyk  
 Dąbrowa ul. Kościuska 38  
 63-910 Miejska Górka, tel. 607 704 974  
 NIP: 699-189-73-70 Reg. 302285730

*Krzysztof Zawaja*  
 Krzysztof Zawaja  
 GEODETA UPRAWNIONY  
 63-900 Rawicz, ul. Piac Wolności 6  
 tel. 501 523 553  
 Zawiadzenie MGPIB nr 13730

Imię i nazwisko geodety uprawnionego  
 Nr uprawnień i podpis geodety, który opracował mapę

Uwaga: Nie wykorzystuje się tabliczki w terenie innych, niżej wskazanych na niniejszej mapie urzędów podziemnych, które nie były zgłoszone do ewidencji materiałów zasobu kartograficznego.

Poświadczam, że niniejszy dokument został opracowany w wyniku prac geodezyjnych i kartograficznych, których rezultaty zawiera operat techniczny wpisany do ewidencji materiałów państwowego zasobu geodezyjnego i kartograficznego

**STAROSTA RAWICKI**  
 P.3022.2021.471  
 (Identyfikator ewidencyjny materiału zasobu operatu technicznego)  
 25.03.2021r.  
 (Data wpisania operatu technicznego do ewidencji materiałów zasobu)

**z up. ETAS/OSTY**  
 (Imię, nazwisko i podpis geodety uprawnionego)

**Geodezyjny Ośrodek Dokumentacji**  
 Geodezyjny Ośrodek Dokumentacji

<b>ENERGO TELPROJEKT®</b> <b>Zespół elektrowni wiatrowych Miejska Górka</b> <b>Farma Wiatrowa Roszkowo</b> <b>Projekt zagospodarowania terenu</b> <b>Trasa projektowanych linii kablowych SN</b> <b>wraz ze światłowodami</b> Jednostka ewidencyjna 302203, 5 Gmina Miejska Górka, Obr. 0012 Rozstępniewo dz. nr. 103, 94	Projektował: <b>mgr inż. Marta Kulej</b> specjalność energetyczna, WKP/0456/POE/15 <b>inż. Marek Gulczyński</b> specjalność telekomunikacyjna, WKP/0322/ZOTP/07
	Skala 1:500 Opracował: <b>mgr inż. Konrad Kaźmierczak</b> specjalność energetyczna, WKP/0451/POE/17 <b>mgr inż. Joanna Podwójka</b> specjalność telekomunikacyjna, WKP/0155/PW/0710
Symbol obiektu: <b>ETP-1858</b>	Rysunek nr: <b>B1 02</b>
	Afizura/Influency: <b>GPO</b>



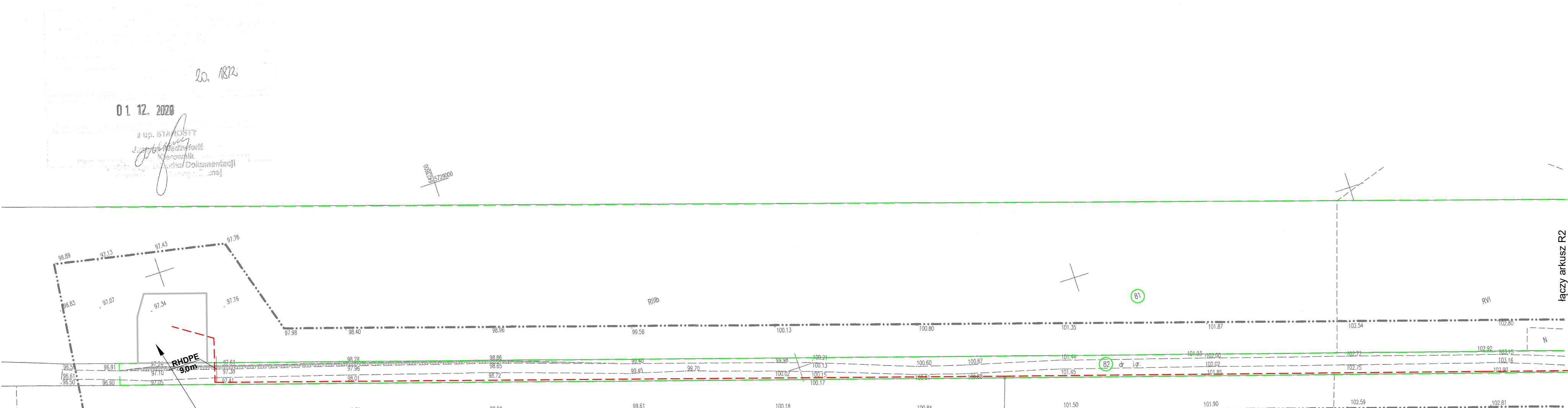
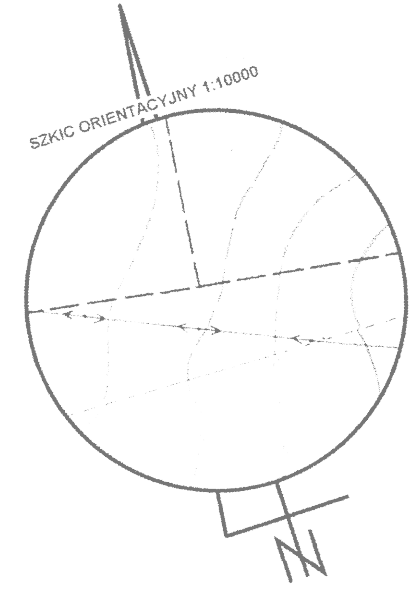
MAPA DO CELÓW PROJEKTOWYCH		
Oznaczenia kancelaryjne zgłoszenia pracy geodezyjnej	DGK.6640.1537.2020	
Nazwa miejscowości	Roszkowo	
Jednostka ewidencyjna	Identyfikator	302203_5
	Nazwa	Miejska Górka
Obwód ewidencyjny	Identyfikator	0010
	Nazwa	Roszkowo
Skala mapy	1:1000	Sekcja mapy: 6.161.11.033; 6.161.11.081; 6.161.11.082.
Nazwa układu współrzędnych	Prostokątnych płaskich	2000/18
	Układu wysokości	pl-evr12007-nh
Oznaczenie granic obszaru, który był przedmiotem aktualizacji	- - - - -	
Informacje o służebnościach gruntowych mających wpływ na zagospodarowanie gruntów, zlokalizowanych w granicach projektowanej inwestycji	Nie sprawdzano	
Data opracowania mapy	16.11.2020 r.	

**FHU Niwczyk**  
 Damian Niwczyk  
 Dąbrowa ul. Kościuszki 38  
 63-910 Miejska Górka, tel. 607 704 974  
 NIP: 699-189-73-70 Reg. 302253730

Nazwa / imię i nazwisko wykonawcy: *Krzysztof Zawieja*  
 Podpis osoby reprezentującej wykonawcę

*Krzysztof Zawieja*  
**GEODETA UPRAWNIONY**  
 63-900 Rawicz, ul. Plac Wolności 6  
 tel. 501 523 583  
 Zaświadczenie MGPIB nr 13730

Krzysztof Zawieja



01.12.2020

z up. STANISŁAWA  
 Kierownik  
 Biura Dokumentacji  
 Projektowej

**Decyzja pozwolenia na budowę**  
 nr: 395/17 z dn. 19.07.19 r.  
 i nr: 163/20 z dn. 09.09.20 r.

Poświadczam, zgodność kopii mapy  
 do celów projektowych z oryginałem.

**Legenda:**

— linie kablowe SN ze światłowodami

<b>ENERGO TELPROJEKT®</b>		mgr inż. Marta Kulej specjalność energetyczna, WKP/0456/POOE/15	
Zespół elektrowni wiatrowych Miejska Górka		inż. Marek Gulczyński specjalność telekomunikacyjna, WKP/0322/ZOT/07	
Farma Wiatrowa Roszkowo Projekt zagospodarowania terenu Trasa projektowanych linii kablowych SN wraz ze światłowodami		mgr inż. Konrad Kaźmierczak specjalność energetyczna, WKP/0451/POOE/17	
Jednostka ewidencyjna 302203_5 Gmina Miejska Górka, Obr. 0010 Roszkowo-dz. nr: 81, 82		mgr inż. Joanna Podwójka specjalność telekomunikacyjna, WKP/0185/PWOT/10	
Symbol obiektu: <b>ETP-1858</b>	Rysunek nr: <b>B1 02</b>	Arkusze/arkuszy <b>R1</b>	

Projektował:  
07.2021  
Sprawdził:

21.07.28 PZT L SN Roszkowo.dwg



MAPA DO CELÓW PROJEKTOWYCH			
Oznaczenia kancelaryjne zgłoszenia pracy geodezyjnej	DGK.6640.1537.2020		
Nazwa miejscowości	Roszkowo		
Jednostka ewidencyjna	Identyfikator	302203_5	
	Nazwa	Miejska Górka	
Obręb ewidencyjny	Identyfikator	0010	
	Nazwa	Roszkowo	
Skala mapy	Sekcja mapy:	6.161.11.034; 6.161.11.082; 6.161.11.083; 6.161.11.084.	
Nazwa układu współrzędnych	Prostokątnych płaskich	2000/18	
	Układu wysokości	pl-evrf2007-nh	
Oznaczenie granic obszaru, który był przedmiotem aktualizacji	-----		
Informacje o służebnościach gruntowych mających wpływ na zagospodarowanie gruntów, zlokalizowanych w granicach projektowanej inwestycji	Nie sprawdzano		
Data opracowania mapy	16.11.2020 r.		
		<b>FHU Niwczyk</b> Damian Niwczyk Dąbrowa ul. Kosciuszki 98 63-910 Miejska Górka, tel. 607 704 974 NIP: 699-189-73-70 Reg. 302255730 Nazwa / imię i nazwisko wykonawcy      Podpis osoby reprezentującej wykonawcę  Krzysztof Zawieja GEODETA UPRAWNIONY 63-900 Rawicz, ul. Plac Wolności 6 tel. 501 523 583 Krzysztof Zawieja      Zaświadczenie MGPIB nr 13730 Imię i nazwisko geodety uprawnionego      Nr uprawnień i podpis geodety, który opracował mapę	
Uwaga: Nie wyklucza się istnienia w terenie innych, niewskazanych na niniejszej mapie urządzeń podziemnych, które nie były zgłoszone do inwentaryzacji lub o których brak jest danych archiwalnych.			

01.12.2020  
 K upr. STAROSTY  
 Justyna Krawczyk  
 Powiatowy Ośrodek Dokumentacji Geodezyjnej  
 Cmentarz

Poświadczam, zgodność kopii mapy do celów projektowych z oryginałem.

Legenda:

— linie kablowe SN ze światłowodami

**ENERGO TELPROJEKT®**

Zespół elektrowni wiatrowych Miejska Górka

**Farma Wiatrowa Roszkowo**  
 Projekt zagospodarowania terenu  
 Trasa projektowanych linii kablowych SN wraz ze światłowodami

Jednostka ewidencyjna 302203\_5 Gmina Miejska Górka,  
 Obr. 0010 Roszkowo dz. nr. 66, 78, 82, 146

Projektował:	<b>mgr inż. Marta Kulej</b> specjalność energetyczna, WKP/0456/POOE/15
	<b>inż. Marek Gulczyński</b> specjalność telekomunikacyjna, WKP/0322/ZOTP/07
Skala 1:1000	Opracował:
Sprawił:	<b>mgr inż. Konrad Kaźmierczak</b> specjalność energetyczna, WKP/0451/POOE/17
	<b>mgr inż. Joanna Podwojska</b> specjalność telekomunikacyjna, WKP/0185/PWOT/10
Symbol obiektu:	Rysunek nr:
<b>ETP- 1858</b>	<b>B1 02</b>
	<b>R2</b>

Decyzja pozwolenia na budowę nr: 395/17 z dn. 19.07.19 r. i nr: 163/20 z dn. 09.09.20 r.

Decyzja pozwolenia na budowę nr: 395/17 z dn. 19.07.19 r. i nr: 163/20 z dn. 09.09.20 r.



MAPA DO CELÓW PROJEKTOWYCH		
Oznaczenia kancelaryjne zgłoszenia pracy geodezyjnej		DGK.6640.1537.2020
Nazwa miejscowości		Roszkówko
Jednostka ewidencyjna	Identyfikator	302203_5
	Nazwa	Miejska Górka
Obręb ewidencyjny	Identyfikator	0011
	Nazwa	Roszkówko
Skala mapy	1:1000	
	Sekcja mapy:	6.161.11.084; 6.161.11.093; 6.161.11.132; 6.161.11.141
Nazwa układu współrzędnych	Prostokątnych płaskich	2000/18
	Układu wysokości	pl-evrf2007-nh
Oznaczenie granic obszaru, który był przedmiotem aktualizacji		-----
Informację o służebnościach gruntowych mających wpływ na zagospodarowanie gruntów, zlokalizowanych w granicach projektowanej inwestycji		Nie sprawdzano
Data opracowania mapy		16.11.2020 r.

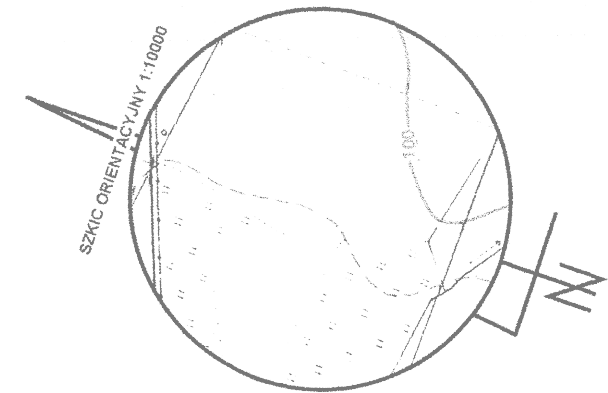
**FHU Niwczyk**  
 Damian Niwczyk  
 Dąbrowa ul. Kościuszki 38  
 63-910 Miejska Górka, tel. 607 704 974  
 NIP: 699-189-73-70 Reg. 302255730

Nazwa / imię i nazwisko wykonawcy: Krzysztof Zawieja  
 Podpis osoby reprezentującej wykonawcę: *Krzysztof Zawieja*

**PODPIĘTY UPRAWNIONY**  
 63-910 Rewisz, ul. Piac Wolności 6  
 tel. 501 523 583  
**Zaświadczenie MGPIB nr 13730**

Krzysztof Zawieja  
 Imię i nazwisko geodety uprawnionego: Nr uprawnień i podpis geodety, który opracował mapę

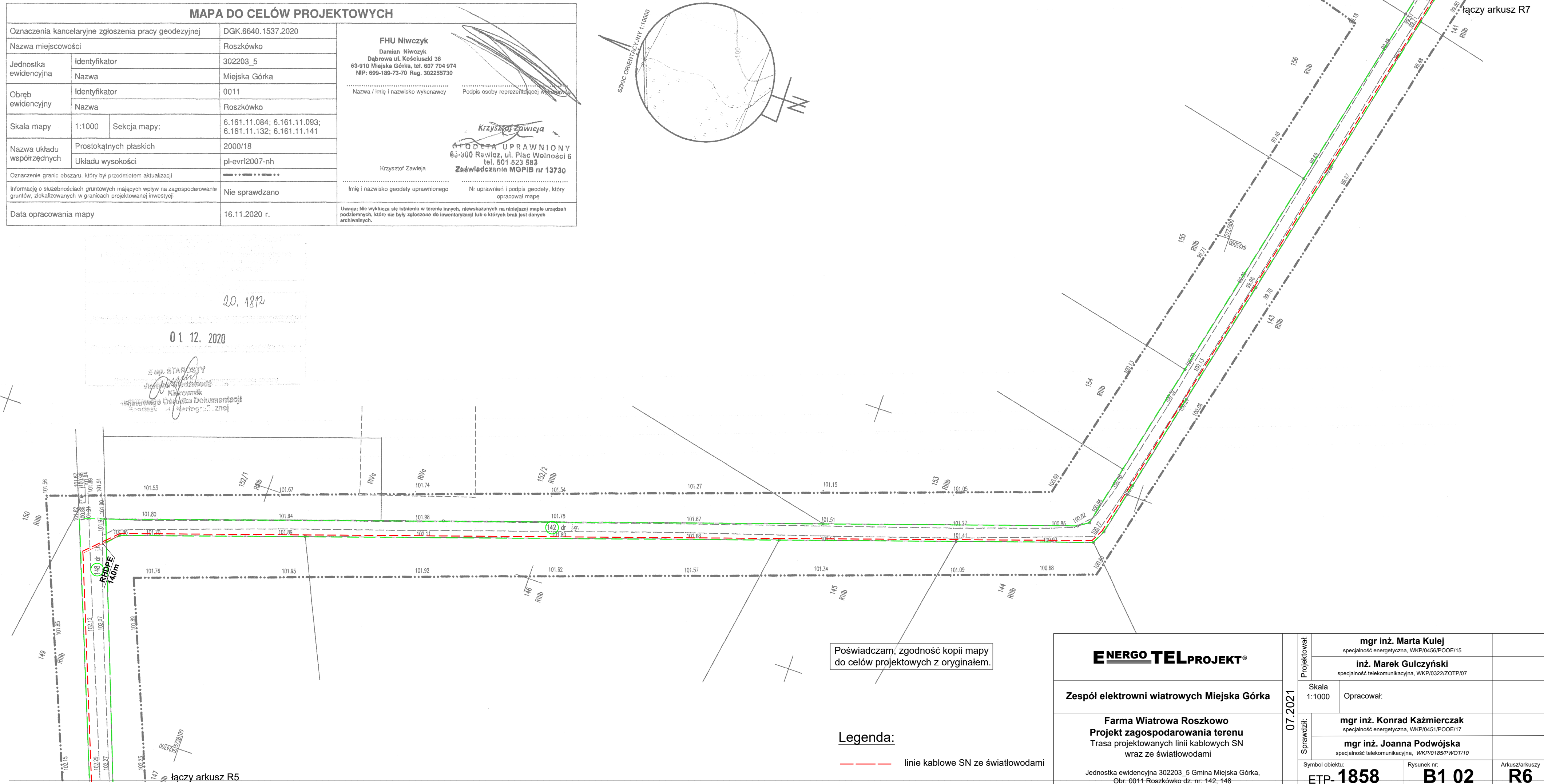
Uwaga: Nie wykazuje się istnienia w terenie innych, niewskazanych na niniejszej mapie urządzeń podziemnych, które nie były zgłoszone do inwentaryzacji lub o których brak jest danych archiwalnych.



20.1812

01.12.2020

mgr inż. STAROSTY  
*[Signature]*  
 Kierownik  
 Biura Dokumentacji  
 Powiatowego Urzędu Geodezyjno-Kartograficznej



Poświadczam, zgodność kopii mapy do celów projektowych z oryginałem.

**Legenda:**  
 --- linie kablowe SN ze światłowodami

<b>ENERGO TELPROJEKT®</b>	
Zespół elektrowni wiatrowych Miejska Górka	
Farma Wiatrowa Roszkowo Projekt zagospodarowania terenu Trasa projektowanych linii kablowych SN wraz ze światłowodami	
Jednostka ewidencyjna 302203_5 Gmina Miejska Górka, Obr. 0011 Roszkówko dz. nr: 142-148	

Projektował:	mgr inż. Marta Kulej specjalność energetyczna, WKP/0456/POOE/15	
	inż. Marek Gulczyński specjalność telekomunikacyjna, WKP/0322/ZOTP/07	
Skala 1:1000	Opracował:	
	mgr inż. Konrad Kaźmierczak specjalność energetyczna, WKP/0451/POOE/17	
Sprawdził:	mgr inż. Joanna Podwójńska specjalność telekomunikacyjna, WKP/0185/PWOT/10	
	Symbol obiektu: <b>ETP-1858</b>	Rysunek nr: <b>B1 02</b>
		Arkusze/arkuszy <b>R6</b>

2-1-07-28 PZT L SN Roszkowo.dwg

Id: F7D66E9F-2FC8-4875-AD2A-D29E56B1AE31. Podpisany



MAPA DO CELÓW PROJEKTOWYCH		
Oznaczenia kancelaryjne zgłoszenia pracy geodezyjnej	DGK.6640.1537.2020	
Nazwa miejscowości	Roszkówko	
Jednostka ewidencyjna	Identyfikator	302203_5
	Nazwa	Miejska Górka
Obręb ewidencyjny	Identyfikator	0011
	Nazwa	Roszkówko
Skala mapy	1:1000	Sekcja mapy: 6.161.11.093; 6.161.11.141
Nazwa układu współrzędnych	Prostokątnych płaskich	2000/18
	Układu wysokości	pl-evrf2007-nh
Oznaczenie granic obszaru, który był przedmiotem aktualizacji	-----	
Informację o skutkach gruntowych mających wpływ na zagospodarowanie gruntów, zlokalizowanych w granicach projektowanej inwestycji	Nie sprawdzano	
Data opracowania mapy	16.11.2020 r.	

**FHU Niwczyk**  
 Damian Niwczyk  
 Dąbrowa ul. Kościuski 38  
 63-910 Miejska Górka, tel. 607 704 974  
 NIP: 699-169-73-70 Reg. 30225730

Nazwa / imię i nazwisko wykonawcy: Krzysztof Zawieja  
 Podpis osoby reprezentującej wykonawcę: *[Podpis]*

*Krzysztof Zawieja*  
 GEODETA UPRAWNIENY  
 63-900 Rawicz, ul. Plac Wolności 6  
 tel. 501 523 583  
 Z-447402420Zawieja MGPIB nr 13730

Imię i nazwisko geodety uprawnionego: Krzysztof Zawieja  
 Nr uprawnień i podpis geodety, który opracował mapę: *[Podpis]*

Uwaga: Nie wyklucza się istnienia w terenie innych, niewskazanych na niniejszej mapie urządzeń podziemnych, które nie były zgłoszone do inwentaryzacji lub o których brak jest danych archiwalnych.

**ENERGO TELPROJEKT®**

**Zespół elektrowni wiatrowych Miejska Górka**

**Farma Wiatrowa Roszkowo**  
**Projekt zagospodarowania terenu**  
 Trasa projektowanych linii kablowych SN  
 wraz ze światłowodami

Jednostka ewidencyjna 302203\_5 Gmina Miejska Górka,  
 Obr. 0011 Roszkówko dz. nr. 142, 157/3, 157/4.


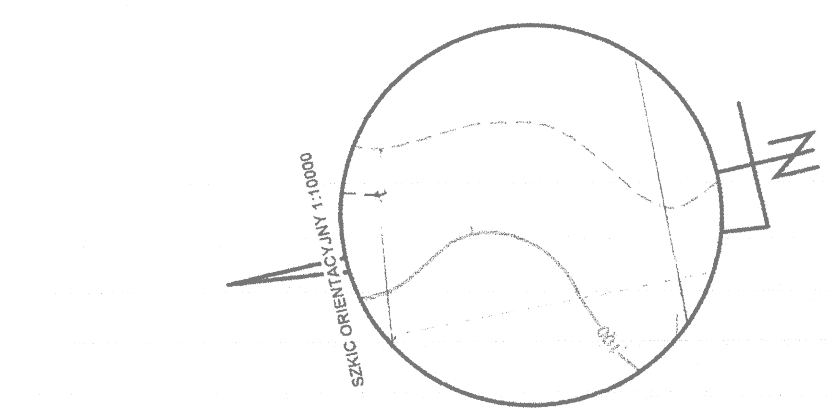
Projektował:	mgr inż. Marta Kulej specjalność energetyczna, WKP/0456/POOE/15	
	inż. Marek Gulczyński specjalność telekomunikacyjna, WKP/0322/ZOTP/07	
Sprawdził:	Skala 1:1000	Opracował:
	mgr inż. Konrad Kaźmierczak specjalność energetyczna, WKP/0451/POOE/17	
		mgr inż. Joanna Podwójka specjalność telekomunikacyjna, WKP/0185/PWOT/10
Symbol obiektu:	Rysunek nr:	Arkusz/arkuszy
<b>ETP-1858</b>	<b>B1 02</b>	<b>R7</b>

**Legenda:**  
 --- linie kablowe SN ze światłowodami

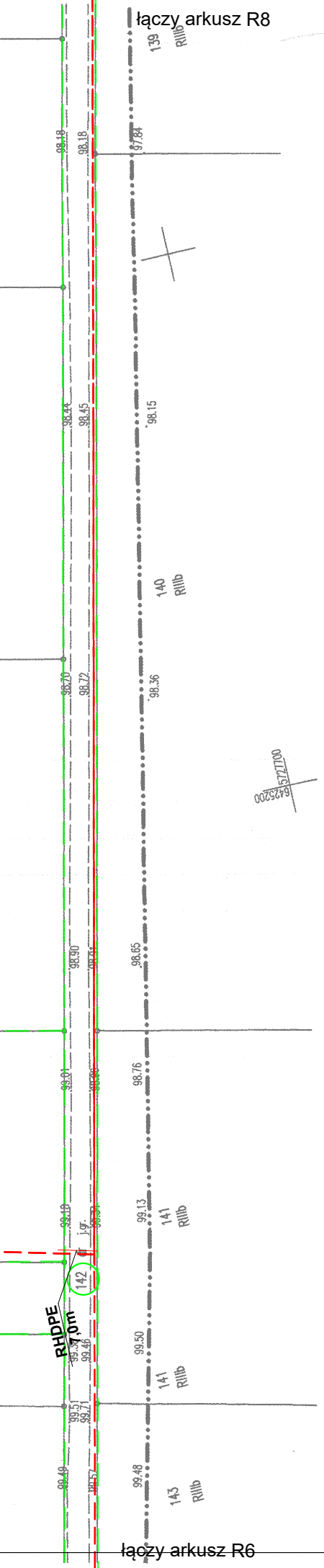
Poświadczam, zgodność kopii mapy do celów projektowych z oryginałem.

20.11.2020  
 01.12.2020

z up. STAROSTY  
*[Podpis]*  
 Justyna Włoczek  
 Kierownik  
 Powiatowego Ośrodka Dokumentacji  
 Rejestru i Kartografii znet

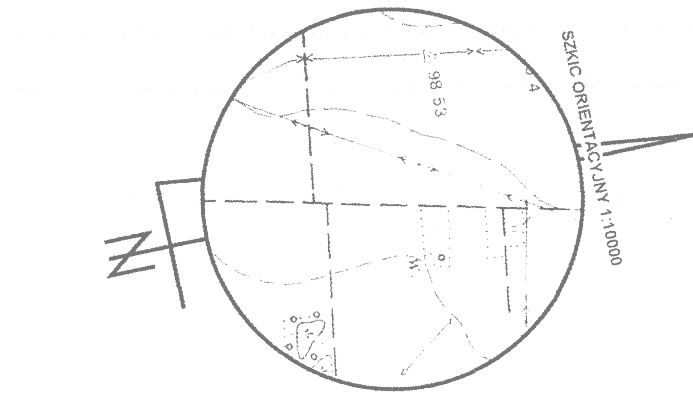
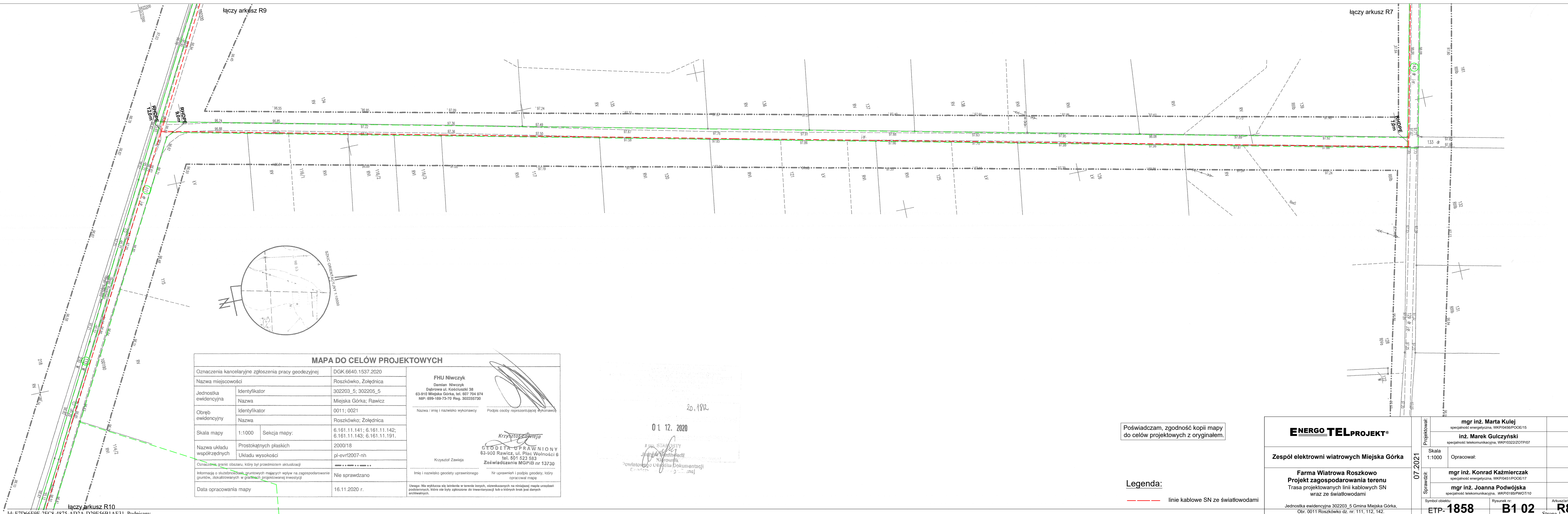


Decyzja pozwolenia na budowę  
 nr: 395/17 z dn. 19.07.19 r.  
 i nr: 163/20 z dn. 09.09.20 r.





14-07-28 PZTL SN Roszkowo.dwg



MAPA DO CELÓW PROJEKTOWYCH			
Oznaczenia kancelaryjne zgłoszenia pracy geodezyjnej		DGK.6640.1537.2020	
Nazwa miejscowości		Roszkówko, Zołędnica	
Jednostka ewidencyjna	Identyfikator	302203_5; 302205_5	
	Nazwa	Miejska Górka; Rawicz	
Obręb ewidencyjny	Identyfikator	0011; 0021	
	Nazwa	Roszkówko; Zołędnica	
Skala mapy	1:1000	Seksja mapy:	
	6.161.11.141; 6.161.11.142; 6.161.11.143; 6.161.11.191.		
Nazwa układu współrzędnych	Prostokątnych płaskich	2000/18	
	Układu wysokości	pl-evr12007-nh	
Oznaczenie granic obszaru, który był przedmiotem aktualizacji		- - - - -	
Informacje o służebnościach gruntowych mających wpływ na zagospodarowanie gruntów, zlokalizowanych w granicach projektowanej inwestycji		Nie sprawdzano	
Data opracowania mapy		16.11.2020 r.	
		<b>FHU Niwczyk</b> Damian Niwczyk Dąbrowa ul. Kościuski 38 63-910 Miejska Górka, tel. 607 704 974 NIP: 699-189-73-70 Reg. 302255730 _____ Nazwa / imię i nazwisko wykonawcy      Podpis osoby reprezentującej wykonawcę	
		_____ 20.11.2020 <b>Krzysztof Zawieja</b> GEODETA UPRAWNIONY 63-900 Rawicz, ul. Plac Wolności 6 tel. 601 523 583 _____ Krzysztof Zawieja      Zaświadczenie MGPIB nr 13730	
		_____ Imię i nazwisko geodety uprawnionego      Nr uprawnień i podpis geodety, który opracował mapę	
Uwaga: Nie wyklucza się latencji w terenie innych, niewskazanych na niniejszej mapie urządzeń podziemnych, które nie były zgłoszone do inwentaryzacji lub o których brak jest danych archiwalnych.			

20.11.2020

01.12.2020

Krzysztof Zawieja

GEODETA UPRAWNIONY

63-900 Rawicz, ul. Plac Wolności 6

tel. 601 523 583

Zaświadczenie MGPIB nr 13730

\_\_\_\_\_

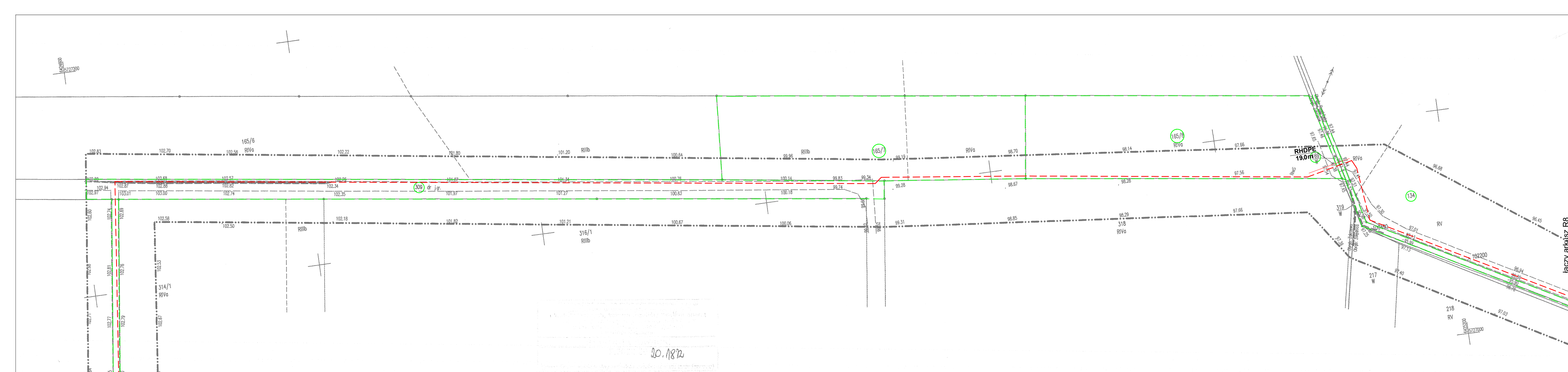
Imię i nazwisko geodety uprawnionego      Nr uprawnień i podpis geodety, który opracował mapę

Poświadczam, zgodność kopii mapy do celów projektowych z oryginałem.

**Legenda:**

— — — — — linie kablowe SN ze światłowodami

<b>ENERGO TELPROJEKT®</b>  <b>Zespół elektrowni wiatrowych Miejska Górka</b>		Projektował:	mgr inż. Marta Kulej specjalność energetyczna, WKP/0456/POOE/15
		Skala 1:1000	Opracował:
<b>Farma Wiatrowa Roszkowo</b> <b>Projekt zagospodarowania terenu</b> Trasa projektowanych linii kablowych SN wraz ze światłowodami		Sprawdził:	mgr inż. Konrad Kaźmierczak specjalność energetyczna, WKP/0451/POOE/17
		Symbol obiektu:	Rysunek nr:
Jednostka ewidencyjna 302203_5 Gmina Miejska Górka, Obr. 0011 Roszkówko dz. nr. 111, 112, 142.		ETP-1858	B1 02
		<b>R8</b> Strona 1	



Decyzja pozwolenia na budowę  
nr: 395/17 z dn. 19.07.19 r.  
i nr: 163/20 z dn. 09.09.20 r.

01.12.2020  
z up. STAROSTY  
Miejska Góra  
Krzysztof Zawieja  
Powiatowego Urzędu Geodezyjno-Kartograficznego  
Geodezyjny Urząd Miejski

MAPA DO CELÓW PROJEKTOWYCH			
Oznaczenia kancelaryjne zgłoszenia pracy geodezyjnej	DGK.6640.1537.2020		
Nazwa miejscowości	Roszkówko, Zakrzewo, Żołędnica		
Jednostka ewidencyjna	Identyfikator	302203_5 302205_5	
	Nazwa	Miejska Górka Rawicz	
Obręb ewidencyjny	Identyfikator	0011; 0015 0021	
	Nazwa	Roszkówko, Zakrzewo, Żołędnica	
Skala mapy	1:1000	Sekcja mapy:	6.161.11.141; 6.161.11.142; 6.161.11.143; 6.161.11.191.
	Nazwa układu współrzędnych	Prostokątnych płaskich Układu wysokości	2000/18 pl-ewrf2007-nh
Oznaczenie granic obszaru, który był przedmiotem aktualizacji			
Informacje o skutkach gruntowych mających wpływ na zagospodarowanie gruntów, zlokalizowanych w granicach projektowanej inwestycji	Nie sprawdzano		
Data opracowania mapy	16.11.2020 r.		

**FHU Niwczyk**  
Damian Niwczyk  
Dąbrowa ul. Kościuszki 38  
63-910 Miejska Górka, tel. 607 704 974  
NIP: 699-189-73-70 Reg. 302255730

Nazwa / imię i nazwisko wykonawcy: *Krzysztof Zawieja*  
Podpis osoby reprezentującej wykonawcę

*Krzysztof Zawieja*  
**GEODETA UPRAWNIONY**  
63-900 Rawicz, ul. Plac Wolności 6  
tel. 501 423 583  
**Zawołanie MGPIB nr 13730**

Imię i nazwisko geodety uprawnionego: *Krzysztof Zawieja*  
Nr uprawnień i podpis geodety, który opracował mapę

Uwaga: Nie wykazuje się latwizna w terenie innych, niewskazanych na niniejszej mapie urządzeń podziemnych, które nie były zgłoszone do inwentaryzacji lub o których brak jest danych archiwalnych.

Poświadczam, zgodność kopii mapy do celów projektowych z oryginałem.

Legenda:

--- linie kablowe SN ze światłowodami

<b>ENERGO TELPROJEKT®</b>		Projektował: <b>mgr inż. Marta Kulej</b> specjalność energetyczna, WKP/0456/POOE/15	
<b>Zespół elektrowni wiatrowych Miejska Górka</b>		Opracował: <b>inż. Marek Gulczyński</b> specjalność telekomunikacyjna, WKP/0322/ZOT/P/07	
<b>Farma Wiatrowa Roszkowo</b> Projekt zagospodarowania terenu Trasa projektowanych linii kablowych SN wraz ze światłowodami		Skala 1:1000	
Jednostka ewidencyjna 302203, 5 Gmina Miejska Górka, Obr. 0011 Roszkówko dz. nr: 134, obr. 0015 Zakrzewo dz. nr: 165/7, 165/8, 169, 309, 314/2		Opracował: <b>mgr inż. Konrad Kaźmierczak</b> specjalność energetyczna, WKP/0451/POOE/17	
		Opracował: <b>mgr inż. Joanna Podwójka</b> specjalność telekomunikacyjna, WKP/0185/PWO/7/10	
Symbol obiektu: <b>ETP-1858</b>		Rysunek nr: <b>B1 02</b>	
		Arkusz/arkuszy <b>R9</b>	



Decyzja pozwolenia na budowę  
nr: 395/17 z dn. 19.07.19 r.  
i nr: 163/20 z dn. 09.09.20 r.

Odrębne opracowanie - Tom B2

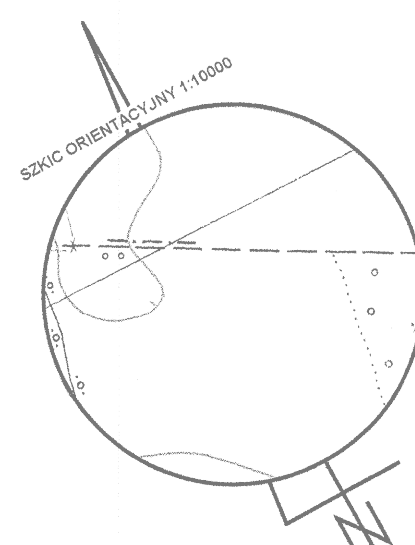
MAPA DO CELÓW PROJEKTOWYCH	
Oznaczenia kancelaryjne zgłoszenia pracy geodezyjnej	DGK.6840.1537.2020
Nazwa miejscowości	Roszkówko; Zołędnica
Jednostka ewidencyjna	Identyfikator Nazwa 302203_5; 302205_5 Miejska Górka; Rawicz
Obręb ewidencyjny	Identyfikator Nazwa 0011; 0021 Roszkówko; Zołędnica
Skala mapy	1:1000 Sekcja mapy: 6.161.11.191; 6.161.11.192
Nazwa układu współrzędnych	Prostokątnych płaskich Układu wysokości 2000/18 pl-evrf2007-nh
Oznaczenie granic obszaru, który był przedmiotem aktualizacji	-----
Informacje o służebnościach gruntowych mających wpływ na zagospodarowanie gruntów, zokalizowanych w granicach projektowanej inwestycji	Nie sprawdzano
Data opracowania mapy	02.04.2021r.

FHU Niwczyk  
Damian Niwczyk  
Dąbrowa ul. Kościuszki 38  
63-910 Miejska Górka, tel. 607 704 974  
NIP: 699-189-73-70 Reg. 302256730

*Krzysztof Zawieja*  
Geodeta uprawniony  
63-300 Rawicz, ul. Plac Wolności 6  
tel. 501 523 583  
Zaświadczenie IHGPiB nr 13730

Imię i nazwisko geodety uprawnionego  
N: uprawnieni i kopie geodety, który opracował mapę

Uwaga: Nie wyciska się terytorium w terenie (impon, niewykazanych na niniejszej mapie urządzeń podziemnych, które nie były opisanie do inwentaryzacji lub o których brak jest danych archiwalnych.



Podpisuję się, że niniejszy dokument został opracowany w wyniku prac geodezyjnych i kartograficznych, których wynikiem jest niniejsza mapa do celów projektowych. Wskazuję na jej dokładność i wiarygodność.

STAROSTA RAWICKI  
P.3022.20  
21.05.2021

z up. STAROSTY  
(imię, nazwisko, funkcja, adres, adres e-mail, adres strony internetowej)

Poświadczam, zgodność kopii mapy do celów projektowych z oryginałem.

Legenda:  
--- linie kablowe SN ze światłowodami

<b>ENERGO TELPROJEKT®</b>		mgr inż. Marta Kulej specjalność energetyczna, WKP/0456/POE/15	
Zespół elektrowni wiatrowych Miejska Górka		inż. Marek Gulczyński specjalność telekomunikacyjna, WKP/0322/ZOT/07	
Farma Wiatrowa Roszkowo Projekt zagospodarowania terenu Trasa projektowanych linii kablowych SN wraz ze światłowodami		mgr inż. Konrad Kaźmierczak specjalność energetyczna, WKP/0451/POE/17	
Jednostka ewidencyjna 302203_5 Gmina Miejska Górka, Obr. 0011 Roszkówko dz. nr. 111, 114/2		mgr inż. Joanna Podwojska specjalność telekomunikacyjna, WKP/0185/PWO/710	
Projektował:	07.2021	Symbol obiektu:	ETP-1858
Skala 1:1000	Opracował:	Rysunek nr:	B1 02
Sprawdził:		Arkusz/arkuszy	P10
		Strona 1	



MAPA DO CELÓW PROJEKTOWYCH		
Oznaczenia kancelaryjne zgłoszenia pracy geodezyjnej	DGK.6640.1537.2020	
Nazwa miejscowości	Rozstępniewo	
Jednostka ewidencyjna	Identyfikator	302203_5
	Nazwa	Miejska Górka
Obręb ewidencyjny	Identyfikator	0012; 0011
	Nazwa	Rozstępniewo, Roszkówko
Skala mapy	1:1000	Sekcja mapy: 6.161.11.104; 6.161.11.152; 6.161.12.063; 6.161.12.111
	Nazwa układu współrzędnych	
Nazwa układu	Prostokątnych płaskich	2000/18
	Układu wysokości	pl-evrf2007-nh
Oznaczenie granic obszaru, który był przedmiotem aktualizacji	-----	
Informacje o służebnościach gruntowych mających wpływ na zagospodarowanie gruntów, zlokalizowanych w granicach projektowanej inwestycji	Nie sprawdzano	
Data opracowania mapy	02.04.2021r.	

**FHU Niwczyk**  
 Damian Niwczyk  
 Dąbrowa ul. Kościuski 38  
 63-910 Miejska Górka, tel. 607 704 974  
 NIP: 699-189-73-70 Reg. 30225730

Nazwa / imię i nazwisko wykonawcy Podpis osoby reprezentującej wykonawcę

Krzysztof Zawieja

**GEODETA UPRAWNIONY**  
 63-900 Rawicz, ul. Plac Wolności 6  
 tel. 50 1 523 593

Krzysztof Zawieja

Zaświadczenie nr 14730...

Imię i nazwisko geodety uprawnionego Nr uprawnień i podpis geodety, który opracował mapę

Uwaga: Nie wyklucza nie istnienia w terenie innych, niewskazanych na niniejszej mapie urządzeń podziemnych, które nie były zgłoszone do inwentaryzacji lub o których brak jest danych archiwalnych.

Podpisano w dniu 10.05.2021 r. w miejscowości Rawicz, ul. Plac Wolności 6, przez Krzysztofa Zawieję, Geodeta Uprawnionego, Nr uprawnień 14730...

**STANISŁAW RAWICZ**  
 P.3022.20  
 21.695

10.05.2021

W imię, nazwisko i podpis geodety uprawnionego

Przebieg linii kablowej SN ze światłowodami

Poświadczam, zgodność kopii mapy do celów projektowych z oryginałem.

Legenda:

----- linie kablowe SN ze światłowodami

**ENERGO TELPROJEKT®**

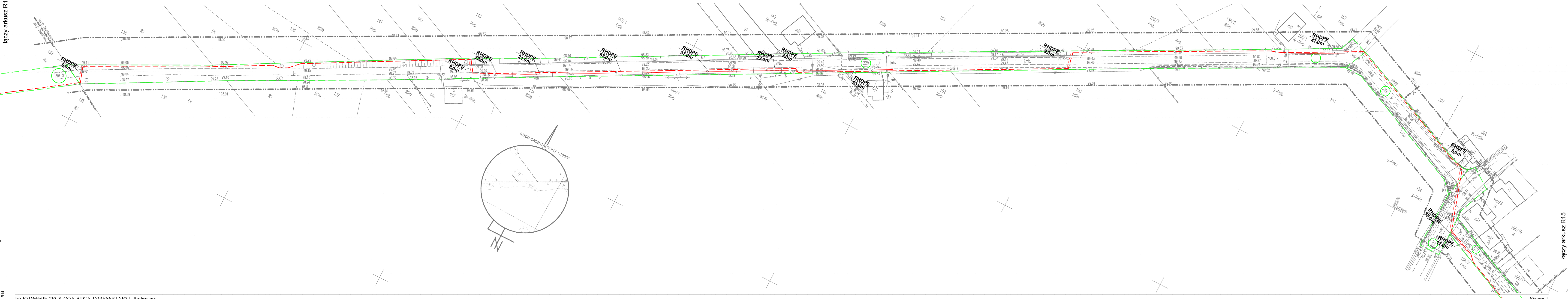
Zespół elektrowni wiatrowych Miejska Górka

**Farma Wiatrowa Roszkowo**  
 Projekt zagospodarowania terenu  
 Trasa projektowanych linii kablowych SN  
 wraz ze światłowodami

Jednostka ewidencyjna 302203\_5 Gmina Miejska Górka,  
 Obr. 0012 Rozstępniewo dz. nr. 121, 225, 226, 227

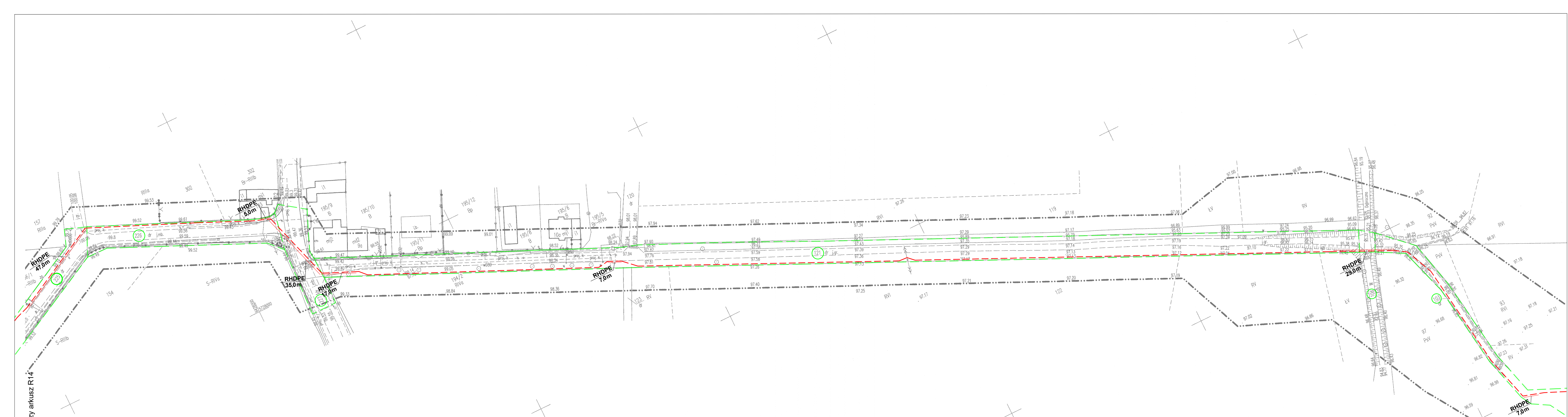
Projektował:	mgr inż. Marta Kulej specjalność energetyczna, WKP/0456/PO/0E/15	
	inż. Marek Gulczyński specjalność telekomunikacyjna, WKP/0322/ZOT/P/07	
Skala:	1:1000	Opracował:
Sprawił:	mgr inż. Konrad Kaźmierczak specjalność energetyczna, WKP/0451/PO/0E/17	
	mgr inż. Joanna Podwojska specjalność telekomunikacyjna, WKP/0185/PW/07/10	
Symbol obiektu:	ETP- 1858	Rysunek nr:
		B1 02
		Arkusz/arkuszy
		R14

łączy arkusz R13



łączy arkusz R15





łączy arkusz R14

łączy arkusz GPO

Podpisane i opublikowane w formie elektronicznej w systemie ewidencji map i kartograficznych, którym zarządza Główny Urząd Geodezyjno-Kartograficzny państwa (GUGK) w Warszawie.

**STROSTA PAŃSTWA**  
10.05.2021

10.05.2021

2.00. STROSTA  
Urząd Geodezyjno-Kartograficzny  
Główny Urząd Geodezyjno-Kartograficzny

MAPA DO CELÓW PROJEKTOWYCH	
Oznaczenia kancelaryjne zgłoszenia pracy geodezyjnej	DGK.6640.1537.2020
Nazwa miejscowości	Rozstępniewo
Jednostka ewidencyjna	302203_5
Obwód ewidencyjny	0012
Skala mapy	1:1000
Nazwa układu współrzędnych	Prostokątnych płaskich 2000/18
Oznaczenie granic obszaru, który był przedmiotem aktualizacji	pl-avr2007-nh
Informacje o służebnościach gruntowych mających wpływ na zagospodarowanie gruntów, zlokalizowanych w granicach projektowanej inwestycji	Nie sprawdzano
Data opracowania mapy	02.04.2021r.

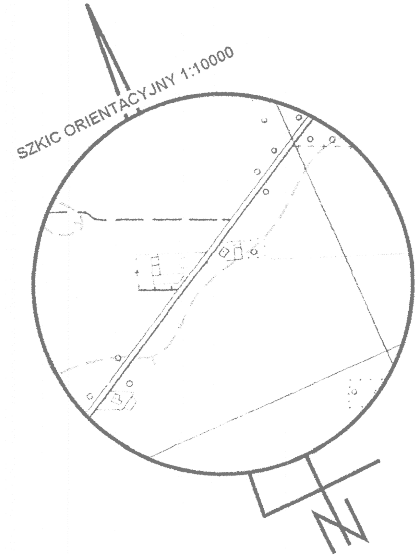
**FHU Niwczyk**  
Damian Niwczyk  
Dąbrowa ul. Kosciuszki 38  
63-910 Miejska Górka, tel. 607 704 974  
NIP: 699-189-73-70 Reg. 302255730

Nazwa / imię i nazwisko wykonawcy: Krzysztof Zawieja  
Podpis osoby reprezentującej wykonawcę: *[Podpis]*

**GEODETA UPRAWNIONY**  
Krzysztof Zawieja  
63-500 Rawicz, ul. Plac Wolności 6  
tel. 501 523 583  
Zaświadczenie WGP nr. 13330

Imię i nazwisko geodety uprawnionego: Krzysztof Zawieja  
Nr uprawnień i podpis geodety, który opracował mapę: *[Podpis]*

Uwaga: Nie wyklucza się istnienia w terenie innych, niewskazanych na niniejszej mapie urządzeń podziemnych, które nie były zgłoszone do inwentaryzacji lub o których brak jest danych archiwalnych.



Poświadczam, zgodność kopii mapy do celów projektowych z oryginałem.

**Legenda:**  
— — — — — linie kablowe SN ze światłowodami

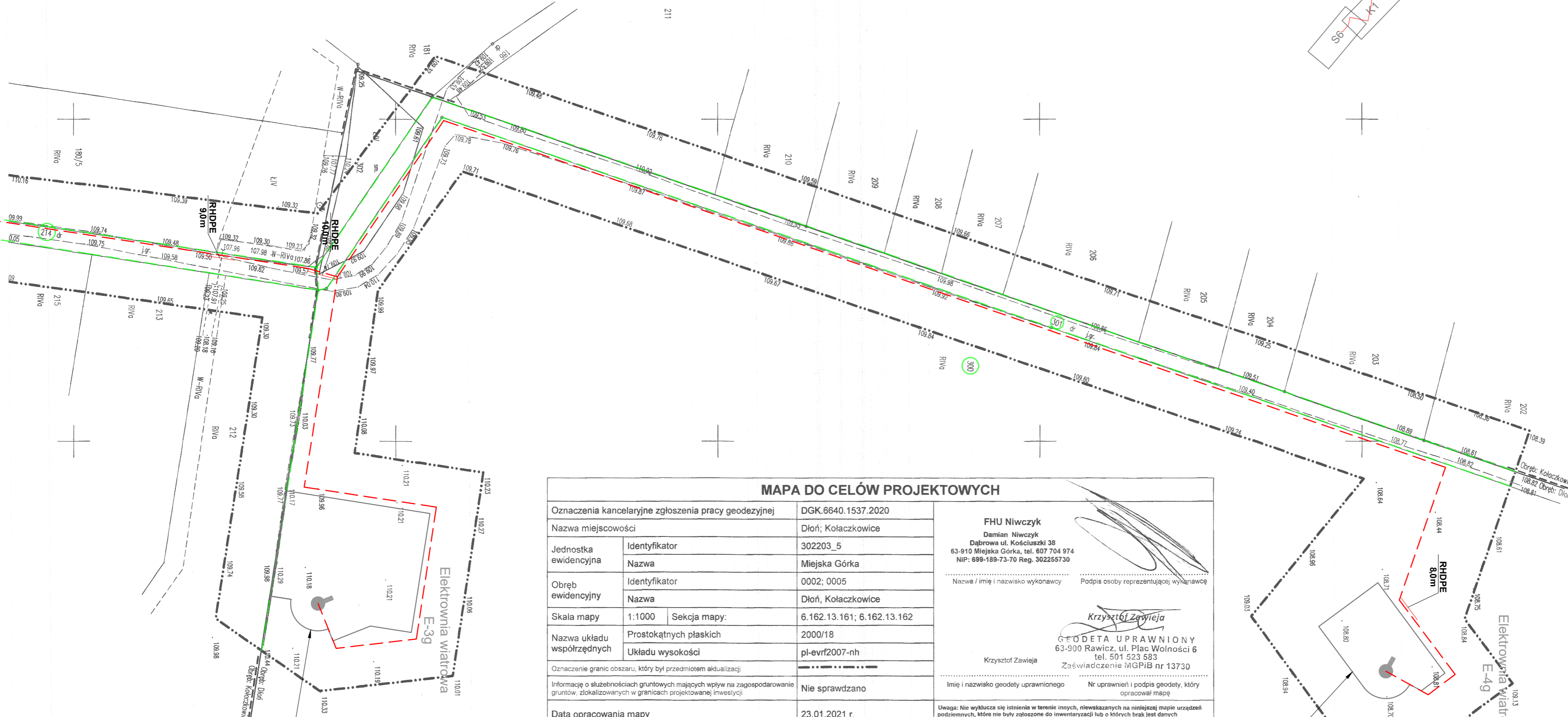
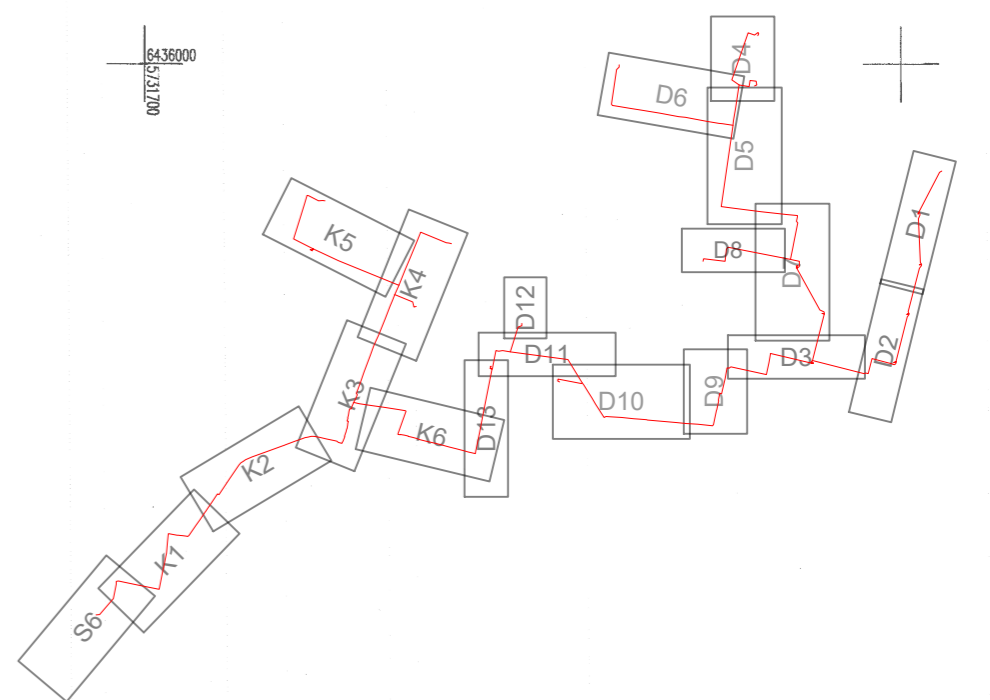
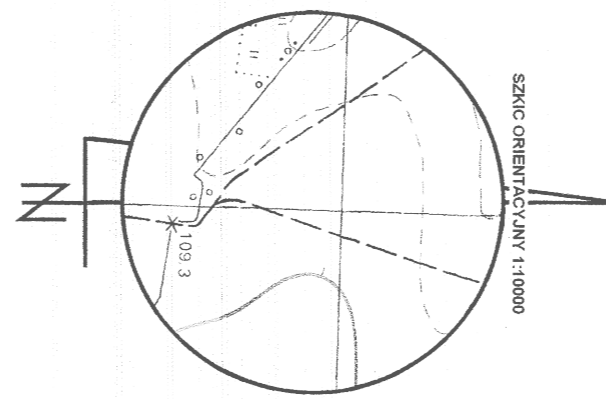
**ENERGO TELPROJEKT®**

Zespół elektrowni wiatrowych Miejska Górka

Farma Wiatrowa Roszkowo  
Projekt zagospodarowania terenu  
Trasa projektowanych linii kablowych SN wraz ze światłowodami

Jednostka ewidencyjna 302203\_5 Gmina Miejska Górka,  
Obr. 0012 Rozstępniewo dz. nr: 103, 106, 121, 226, 227

Projektował:	mgr inż. Marta Kulej specjalność energetyczna, WKP/0456/POGE/15	
	inż. Marek Gulczyński specjalność telekomunikacyjna, WKP/0322/ZOTP/07	
Sprawdził:	mgr inż. Konrad Kaźmierczak specjalność energetyczna, WKP/0451/POGE/17	
	mgr inż. Joanna Podwójka specjalność telekomunikacyjna, WKP/0185/PWOT/10	
Symbol obiektu:	ETP-1858	Arkusz/arkuszy
Rysunek nr:	B1 02	R15



MAPA DO CELÓW PROJEKTOWYCH	
Oznaczenia kancelaryjne zgłoszenia pracy geodezyjnej	DGK.6640.1537.2020
Nazwa miejscowości	Dłoń, Kołaczkowice
Jednostka ewidencyjna	302203_5
Nazwa	Miejska Górka
Obwód ewidencyjny	0002; 0005
Nazwa	Dłoń, Kołaczkowice
Skala mapy	1:1000
Sekcja mapy:	6.162.13.161; 6.162.13.162
Nazwa układu współrzędnych	Prostokątnych płaskich 2000/18
Układu wysokości	pl-evr2007-nh
Oznaczenie granic obszaru, który był przedmiotem aktualizacji	-----
Informacje o służebnościach gruntowych mających wpływ na zagospodarowanie gruntów, zlokalizowanych w granicach projektowanej inwestycji	Nie sprawdzano
Data opracowania mapy	23.01.2021 r.
<p><b>FHU Niwczyk</b>            Damian Niwczyk            Dąbrowa ul. Kosciuszki 38            63-910 Miejska Górka, tel. 607 704 974            NIP: 699-189-73-70 Reg. 302255730</p> <p>Nazwa / imię i nazwisko wykonawcy: <i>Krzysztof Zawieja</i>            Podpis osoby reprezentującej wykonawcę: <i>Krzysztof Zawieja</i></p> <p><b>GEODETA UPRAWNIONY</b>            63-900 Rawicz, ul. Plac Wolności 6            tel. 501 523 583            Zaświadczenie MOPiB nr 13730</p> <p>Imię i nazwisko geodety uprawnionego: <i>Krzysztof Zawieja</i>            Nr uprawnień i podpis geodety, który opracował mapę: <i>Krzysztof Zawieja</i></p> <p><small>Uwaga: Nie wyklucza się istnienia w terenie innych, niewykazanych na niniejszej mapie urządzeń podziemnych, które nie były zgłoszone do inwentaryzacji lub o których brak jest danych archiwalnych.</small></p>	

Decyzja pozwolenia na budowę  
nr: 45/17 z dn. 23.01.17 r.  
i nr: 162/20 z dn. 09.09.20 r.

Decyzja pozwolenia na budowę  
nr: 45/17 z dn. 23.01.17 r.  
i nr: 162/20 z dn. 09.09.20 r.

Poświadczam, zgodność kopii mapy  
do celów projektowych z oryginałem.

Poswiadcza się, że niniejszy dokument został opracowany w wyniku prac geodezyjnych i kartograficznych, których rezultaty zawiera operat techniczny wpisany do ewidencji materiałów państwowego zasobu geodezyjnego i kartograficznego

**STAROSTA RAWICKI**  
P.3022.20.01.054

(Identyfikator ewidencyjny materiału zasobu operatu technicznego)

**16. 02. 2021**

(Data wpisania operatu technicznego do ewidencji materiałów zasobu)

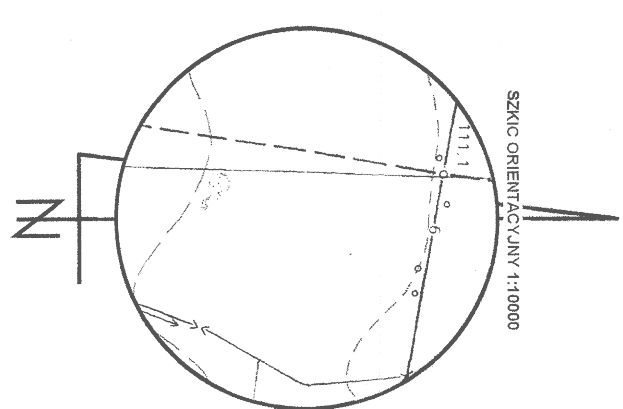
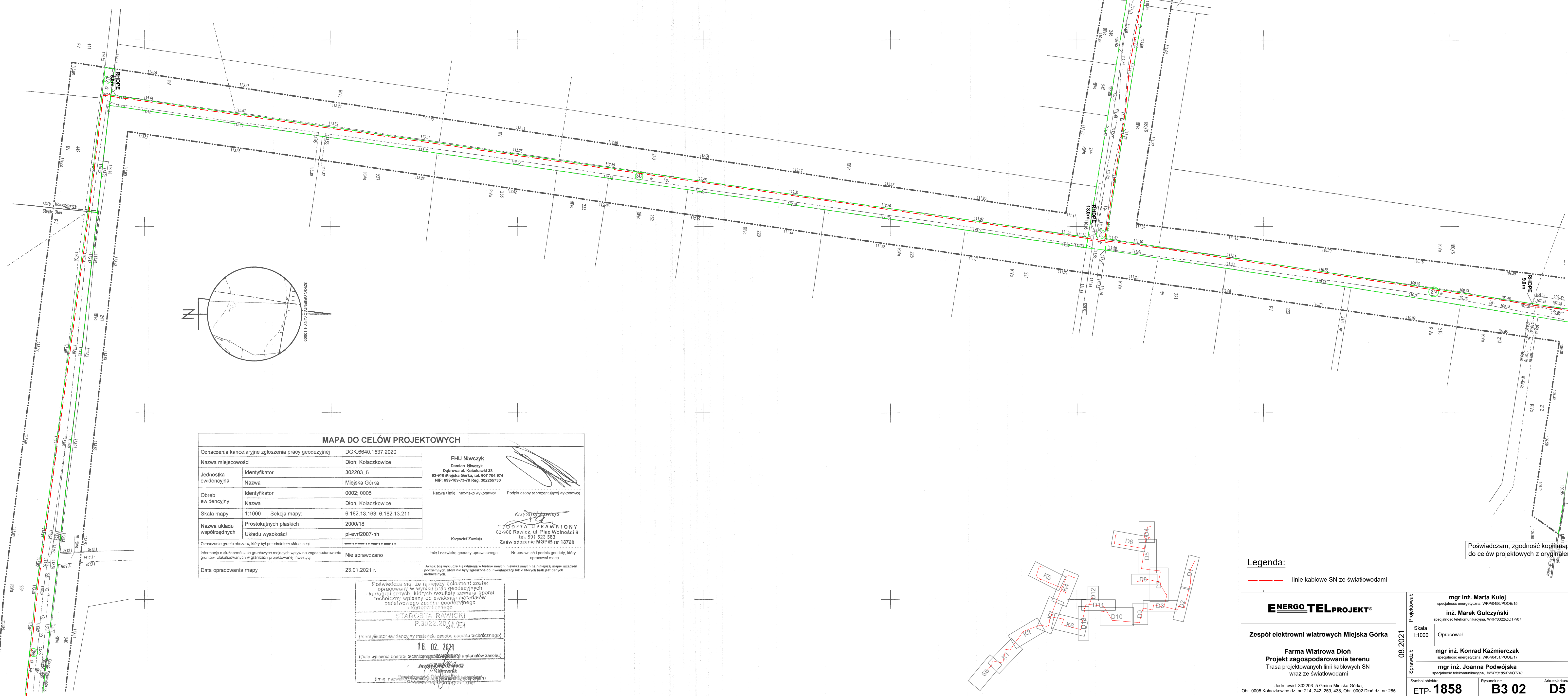
**z up. STAROSTY**  
(Imię, nazwisko i podpis osoby reprezentującej organ)

**X**  
Krzysztof Zawieja  
Powiatowego Ośrodka Dokumentacji Geodezyjnej i Kartograficznej

**Legenda:**  
--- linie kablowe SN ze światłowodami

<b>ENERGO TELPROJEKT®</b>  <b>Zespół elektrowni wiatrowych Miejska Górka</b>  <b>Farma Wiatrowa Dłoń</b> <b>Projekt zagospodarowania terenu</b> Trasa projektowanych linii kablowych SN wraz ze światłowodami	Projektował: <b>mgr inż. Marta Kulej</b> <small>specjalność energetyczna, WKP/0456/POE/15</small> <b>inż. Marek Gulczyński</b> <small>specjalność telekomunikacyjna, WKP/0322/ZOTP/07</small>
	Skala: 1:1000 Opracował: <b>mgr inż. Konrad Kaźmierczak</b> <small>specjalność energetyczna, WKP/0451/POE/17</small> <b>mgr inż. Joanna Podwójka</b> <small>specjalność telekomunikacyjna, WKP/0185/PWOT/10</small>
Jednostka ewidencyjna 302203_5 Gmina Miejska Górka, Obr. 0002 Dłoń dz. nr. 300, 301, Obr. 0005 Kołaczkowice dz. nr. 214	Symbol obiektu: <b>ETP-1858</b> Rysunek nr: <b>B3 02</b> Arkusz/arkuszy <b>D4</b>





MAPA DO CELÓW PROJEKTOWYCH	
Oznaczenia kancelaryjne zgłoszenia pracy geodezyjnej	DGK.6640.1537.2020
Nazwa miejscowości	Dłoń, Kołaczkowice
Jednostka ewidencyjna	302203_5
Obwód ewidencyjny	0002, 0005
Skala mapy	1:1000 Sekcja mapy: 6.162.13.163; 6.162.13.211
Nazwa układu współrzędnych	Prostokątnych płaskich 2000/18
Układ wysokości	pl-ewr/2007-nh
Oznaczenie granic obszaru, który był przedmiotem aktualizacji	-----
Informacje o skutkach gruntowych mających wpływ na zagospodarowanie gruntów, zlokalizowanych w granicach projektowanej inwestycji	Nie sprawdzano
Data opracowania mapy	23.01.2021 r.

**FHU Niwczyk**  
 Damian Niwczyk  
 Dąbrowa ul. Kościuszki 38  
 63-810 Miejska Górka, tel. 807 704 974  
 NIP: 699-189-73-70 Reg. 302255730

Nazwa / imię i nazwisko wykonawcy Podpis osoby reprezentującej wykonawcę

*Krzysztof Zawieja*  
**Krzysztof Zawieja**  
 GEODETA UPRAWNIONY  
 63-800 Rawicz, ul. Plac Wolności 6  
 tel. 501 523 593  
 Zezwolenia MGPIB nr 13730

Imię i nazwisko geodety uprawnionego Nie uprawniał / podpisał mapę, który opracował mapę

Uwaga: Nie wyklucza się istnienia w terenie innych, niewskazanych na niniejszej mapie urządzeń podziemnych, które nie były zgłoszone do inwentaryzacji lub o których brak jest danych archiwalnych.

Podpisano się, że niniejszy dokument został opracowany w wyniku prac geodezyjnych i kartograficznych, których rezultaty zawiera operat techniczny wpisany do ewidencji materiałów państwowego zasobu geodezyjnego i kartograficznego.

**STAROSTA RAWICKI**  
 P.3022.20.04.251

(identyfikator ewidencyjny materiału zasobu operatu technicznego)

**16. 02. 2021**  
 (Data wpisania operatu technicznego do ewidencji materiałów zasobu)

*Juszyński*  
**Juszyński**  
 (Imię, nazwisko, imiona i nazwiska)

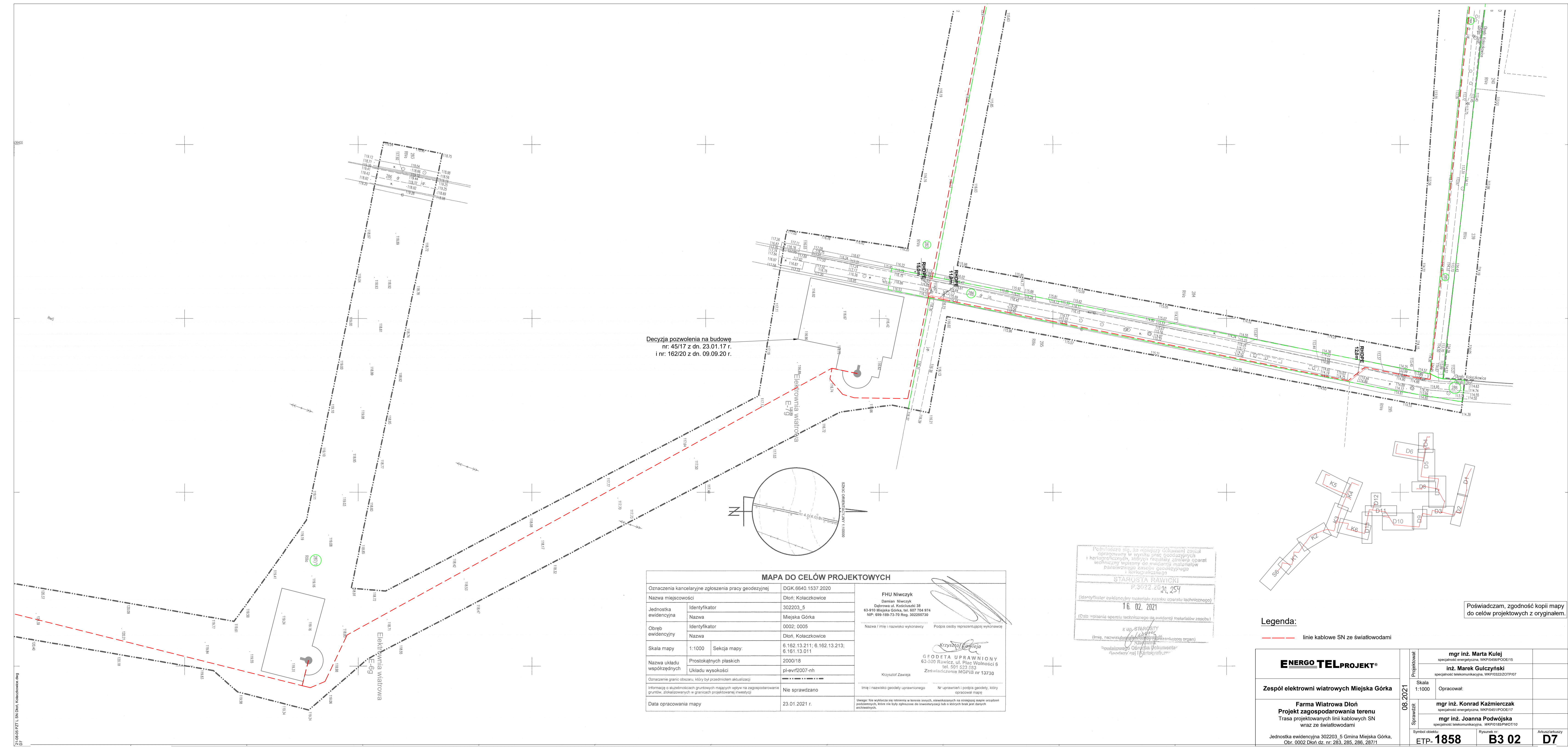
Poświadczam, zgodność kopii mapy do celów projektowych z oryginałem.

**Legenda:**  
 --- linie kablowe SN ze światłowodami

<b>ENERGO TELPROJEKT®</b>	Projektował:	mgr inż. Marta Kulej specjalność energetyczna, WKP0456/POGE/15	
		inż. Marek Gulczyński specjalność telekomunikacyjna, WKP0451/POGE/17	
Zespół elektrowni wiatrowych Miejska Górka	Skala:	1:1000	Opracował:
	Sprawił:	mgr inż. Konrad Kaźmierczak specjalność energetyczna, WKP0451/POGE/17	
Farma Wiatrowa Dłoń Projekt zagospodarowania terenu Trasa projektowanych linii kablowych SN wraz ze światłowodami	Sprawił:	mgr inż. Joanna Podwójńska specjalność telekomunikacyjna, WKP0185/PWOT/10	
	Symbol obiektu:	ETP-1858	Rysunek nr: <b>B3 02</b>
			Arkusz/arkuszy <b>D5</b>

Jedn. ewid. 302203\_5 Gmina Miejska Górka,  
 Obr. 0005 Kołaczkowice dz. nr 214, 242, 259, 438, Obr. 0002 Dłoń dz. nr 285





Decyzja pozwolenia na budowę  
nr. 45/17 z dn. 23.01.17 r.  
i nr. 162/20 z dn. 09.09.20 r.

Oznaczenia kancelaryjne zgłoszenia pracy geodezyjnej		DGK.6640.1537.2020	
Nazwa miejscowości		Dłoń, Kolaczkowice	
Jednostka ewidencyjna	Identyfikator	302203_5	
	Nazwa	Miejska Górka	
Obręb ewidencyjny	Identyfikator	0002; 0005	
	Nazwa	Dłoń, Kolaczkowice	
Skala mapy	1:1000	Sekacja mapy: 6.162.13.211; 6.162.13.213; 6.161.13.011	
Nazwa układu współrzędnych	Prostokątnych płaskich	2000/18	
	Układu wysokości	pl-ewrf2007-nh	
Oznaczenie granic obszaru, który był przedmiotem aktualizacji			
Informacje o skutkach prac geodezyjnych mających wpływ na zagospodarowanie gruntu, określonych w granicach projektowanej inwestycji		Nie sprawdzano	
Data opracowania mapy		23.01.2021 r.	

**FHU Niwczyk**  
Damian Niwczyk  
Dąbrowa ul. Kosciuszki 38  
63-910 Miejska Górka, tel. 607 704 974  
NIP: 699-199-73-70 Reg. 302255730

Nazwa / imię i nazwisko wykonawcy: Krzysztof Zawieja  
Podpis osoby reprezentującej wykonawcę: *Krzysztof Zawieja*

**GEODETA UPRAWNIONY**  
63-500 Rawicz ul. Plac Wolności 6  
tel. 501 523 533  
Zaświadczenie MGPIB nr 13730

Imię i nazwisko geodety uprawnionego: Krzysztof Zawieja  
Nr uprawnień i podpis geodety, który opracował mapę: *Krzysztof Zawieja*

Uwaga: Nie wypełnia się w terenie innych, niewskazanych na niniejszej mapie urządzeń pomiarowych, które nie były zgłoszone do inwentaryzacji lub o których brak jest danych archiwalnych.

Podpisano się za niniejszy dokument zespół opracowany w wyniku prac geodezyjnych i kartograficznych, których rezultaty zawiera aparat techniczny wyczerpujący do ewidencji materiałów państwowego zasobu geodezyjnego i kartograficznego

**STAROSTA RAWICKI**  
P.3022.2021.254  
16.02.2021  
(Data wpisania aktu technicznego do ewidencji materiałów zasobu geodezyjnego i kartograficznego)

z up. STAROSTY  
Miejska Górka (organ)

Podpisano: *[Podpis]*  
"Podpisującego" Obrębowa Dokumentacja Geodezyjna i Kartograficzna

Poświadczam, zgodność kopii mapy do celów projektowych z oryginałem.

**Legenda:**  
— — — — — linie kablowe SN ze światłowodami

<b>ENERGO TELPROJEKT®</b> Zespół elektrowni wiatrowych Miejska Górka	mgr inż. Marta Kulej specjalność energetyczna, WKP/0451P/POE/15 inż. Marek Gulczyński specjalność telekomunikacyjna, WKP/0185P/WT/107
	mgr inż. Konrad Kaźmierczak specjalność energetyczna, WKP/0451P/POE/17 mgr inż. Joanna Podgórska specjalność telekomunikacyjna, WKP/0185P/WT/110
Farma Wiatrowa Dłoń Projekt zagospodarowania terenu Trasa projektowanych linii kablowych SN wraz ze światłowodami Jednostka ewidencyjna 302203_5 Gmina Miejska Górka, Obr. 0002 Dłoń dz. nr. 283, 285, 286, 287/1	Opracował: mgr inż. Konrad Kaźmierczak mgr inż. Joanna Podgórska Symbol obiektu: <b>ETP-1858</b> Rysunek nr: <b>B3 02</b> Arkusze arkuszy: <b>D7</b>



MAPA DO CELÓW PROJEKTOWYCH		
Oznaczenia kancelaryjne zgłoszenia pracy geodezyjnej	DGK.6640.1537.2020	
Nazwa miejscowości	Dłoń	
Jednostka ewidencyjna	Identyfikator	302203_5
	Nazwa	Miejska Górka
Obręb ewidencyjny	Identyfikator	0002
	Nazwa	Dłoń
Skala mapy	Sekcja mapy:	6.162.12.254; 6.162.13.213
Nazwa układu współrzędnych	Prostokątnych płaskich	2000/18
	Układu wysokości	pl-ewf2007-nh
Oznaczenie granic obszaru, który był przedmiotem aktualizacji	-----	
Informacje o służebnościach gruntowych mających wpływ na zagospodarowanie gruntów, zlokalizowanych w granicach projektowanej inwestycji	Nie sprawdzano	
Data opracowania mapy	23.01.2021 r.	
<p><b>FHU Niwczyk</b>            Damian Niwczyk            Dąbrowa ul. Kościuszki 38            63-910 Miejska Górka, tel. 607 704 974            NIP: 699-189-73-70 Reg. 302255730</p> <p>Nazwa / imię i nazwisko wykonawcy: Krzysztof Zawieja            Podpis osoby reprezentującej wykonawcę: <i>[Podpis]</i></p> <p><b>GEODETA UPRAWNIONY</b>            63-900 Rawicz, ul. Plac Wolności 6            tel. 501 523 553            Zarządzenie MGPIB nr 13730</p> <p>Krzysztof Zawieja            Imię i nazwisko geodety uprawnionego Nr uprawnień i podpis geodety, który opracował mapę: <i>[Podpis]</i></p> <p>Uwaga: Nie wykazuje się istnienia w terenie innych, niewykazanych na niniejszej mapie urządzeń podziemnych, które nie były zgłoszone do inwentaryzacji lub o których brak jest danych archiwalnych.</p>		

Poswiadcza się, że niniejszy dokument został opracowany w wyniku prac geodezyjnych i kartograficznych, których rezultaty zawiera operat techniczny wpisany do ewidencji materiałów państwowego zasobu geodezyjnego i kartograficznego

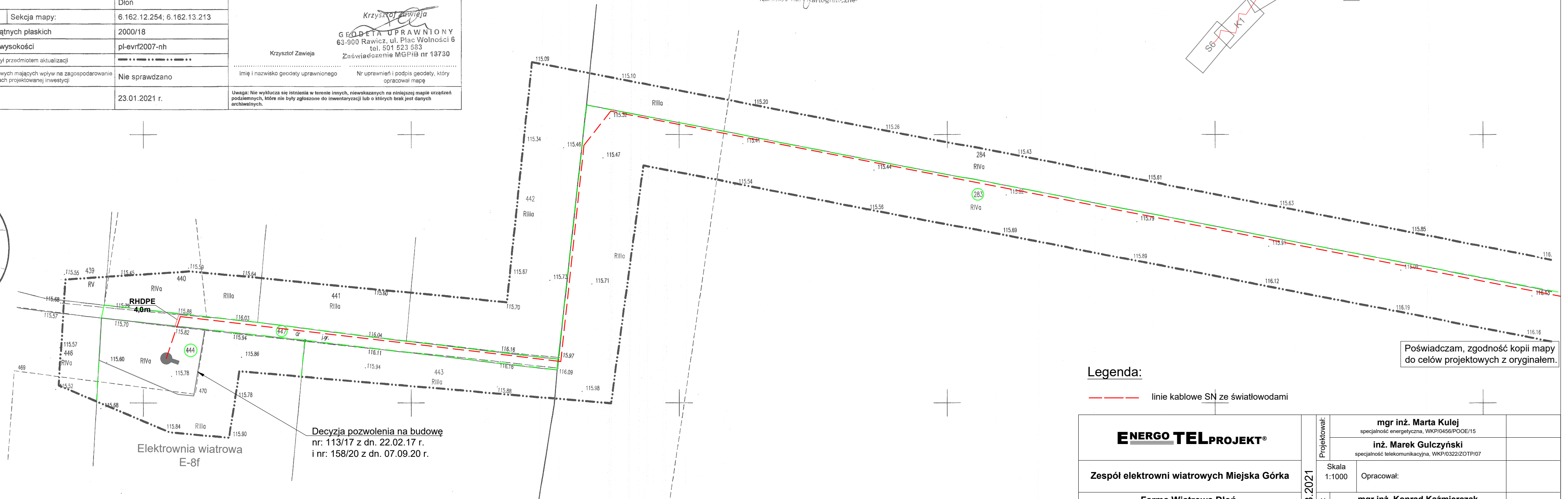
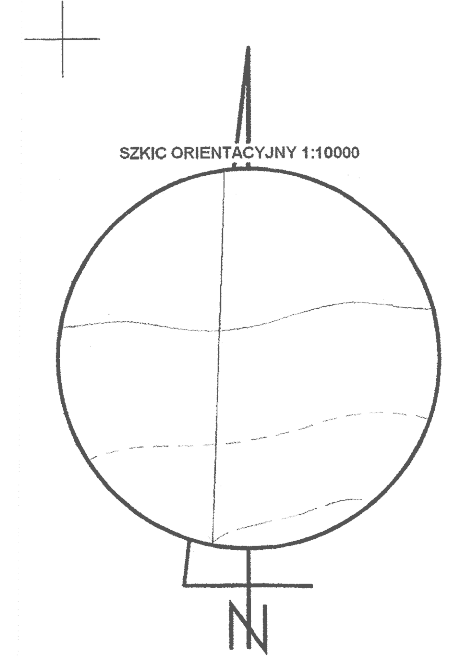
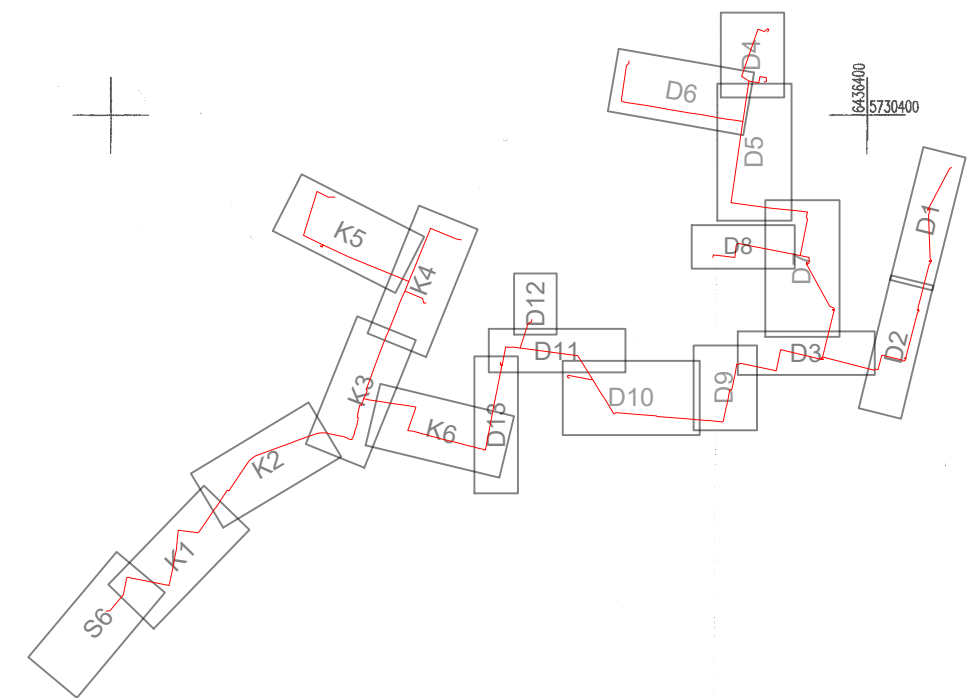
**STAROSTA RAWICKI**  
 P.3022.20 *21.054*

(Identyfikator ewidencyjny materiału zasobu operatu technicznego)

16.02.2021  
 (Data wpisania operatu technicznego do ewidencji materiałów zasobu)

x up. STAROSTY  
*[Podpis]*  
 (Imię, nazwisko i podpis osoby reprezentującej organ)

**Powiatowego Ośrodka Dokumentacji Geodezyjnej i Kartograficznej**



Decyzja pozwolenia na budowę nr: 113/17 z dn. 22.02.17 r. i nr: 158/20 z dn. 07.09.20 r.

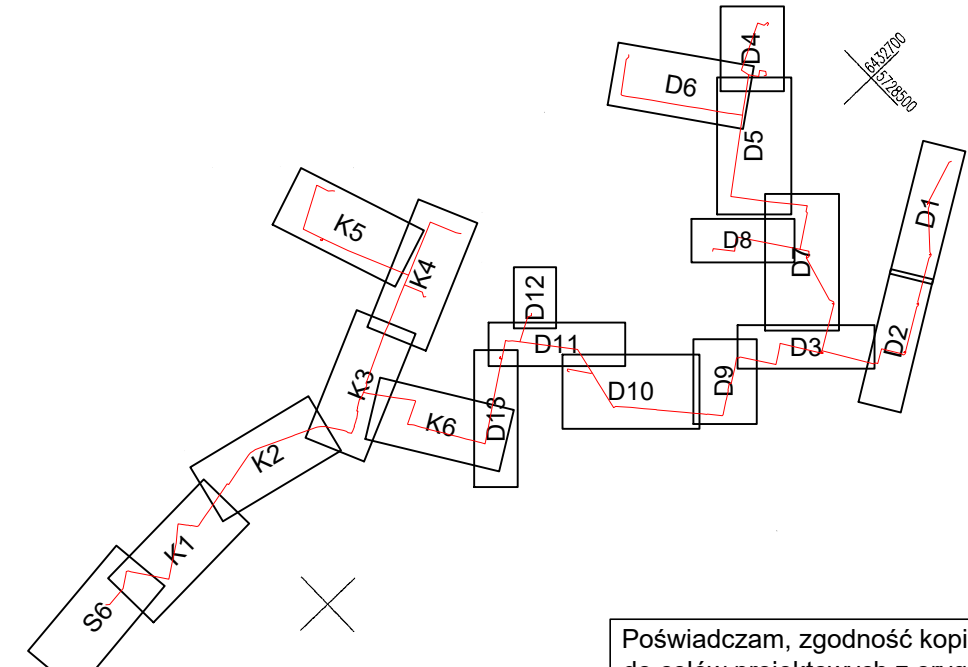
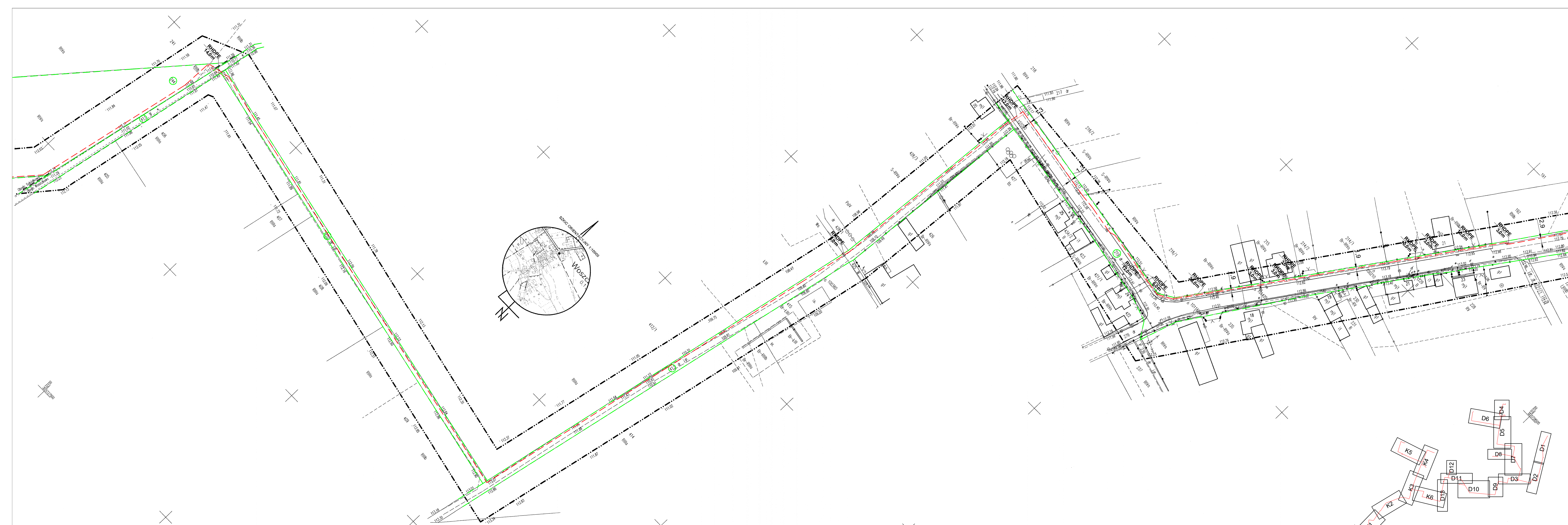
Poświadczam, zgodność kopii mapy do celów projektowych z oryginałem.

**Legenda:**

--- linie kablowe SN ze światłowodami

<b>ENERGO TELPROJEKT®</b>  <b>Zespół elektrowni wiatrowych Miejska Górka</b>  <b>Farma Wiatrowa Dłoń</b> <b>Projekt zagospodarowania terenu</b> Trasa projektowanych linii kablowych SN wraz ze światłowodami  <small>Jednostka ewidencyjna 302203_5 Gmina Miejska Górka, Obr. 0002 Dłoń dz. nr: 283, Obr. 0005 Kolaczkowice dz. nr: 444, 447</small>	Projektował: <b>mgr inż. Marta Kulej</b> <small>specjalność energetyczna, WKP/0456/POOE/15</small> <b>inż. Marek Gulczyński</b> <small>specjalność telekomunikacyjna, WKP/0322/ZOTP/07</small>	
	Skala: 1:1000 Opracował:	
Sprawdził: <b>mgr inż. Konrad Kaźmierczak</b> <small>specjalność energetyczna, WKP/0451/POOE/17</small> <b>mgr inż. Joanna Podwójka</b> <small>specjalność telekomunikacyjna, WKP/0185/PWOT/10</small>		
Symbol obiektu: <b>ETP-1858</b>	Rysunek nr: <b>B3 02</b>	Arkusz/arkuszy: <b>D8</b>





Poświadczam, zgodność kopii mapy do celów projektowych z oryginałem.

MAPA DO CELÓW PROJEKTOWYCH	
Oznaczenia kancelaryjne zgłoszenia pracy geodezyjnej	DGK.6640.1537.2020
Nazwa miejscowości	Woszczkowo
Jednostka ewidencyjna	302203_5
Obwód ewidencyjny	0014; 0013
Skala mapy	1:1000
Nazwa układu współrzędnych	pl-ewr2007-nh
Oznaczenie granic obszaru, który był przedmiotem aktualizacji	---
Informacje o skutkach geodezyjnych mających wpływ na zagospodarowanie gruntów, zlokalizowanych w granicach projektowanej inwestycji	Nie sprawdzano
Data opracowania mapy	02.04.2021r.

**FHU Niwczuk**  
 Damian Niwczuk  
 Dąbrowa ul. Kościuszki 38  
 63-910 Miejska Górka, tel. 607 704 974  
 NIP: 699-189-73-70 Reg. 302255730

Nazwa / imię i nazwisko wykonawcy: Krzysztof Zawieja  
 Podpis osoby reprezentującej wykonawcę: *[Signature]*

**GŁOŚCIELA UPRAWNIONY**  
 63-300 Rawicz, ul. Plac Wolności 6  
 tel. 241 513 593  
 Zaświadczenie WGPiB nr 18730  
 Krzysztof Zawieja

Imię i nazwisko geodety uprawnionego: *[Signature]*  
 Nr uprawnień i podpis geodety, który opracował mapę: *[Signature]*

Uwaga: Nie wykazuję się istnieniem w terenie innych, niewskazanych na niniejszej mapie urządzeń podziemnych, które nie były zgłoszone do inwentaryzacji lub o których brak jest danych archiwalnych.

Podpisano dnia 24.05.2021 r. w miejscowości Woszczkowo  
 10.05.2021  
 (Data wykonania operacji technicznej w sprawie ewidencji gruntów i nieruchomości)

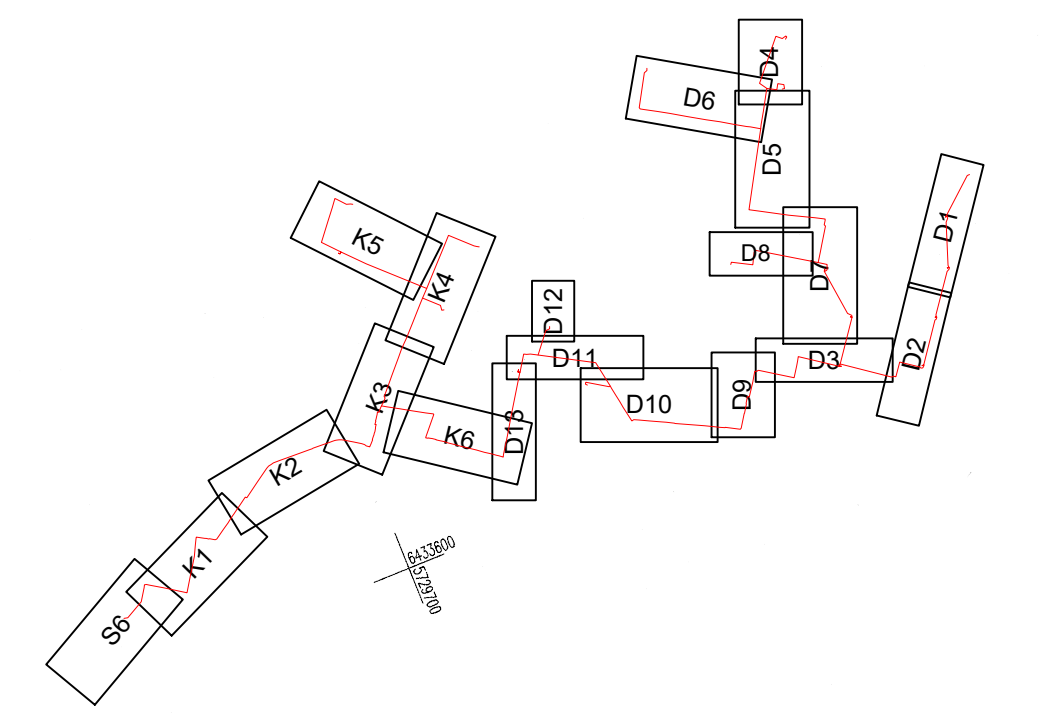
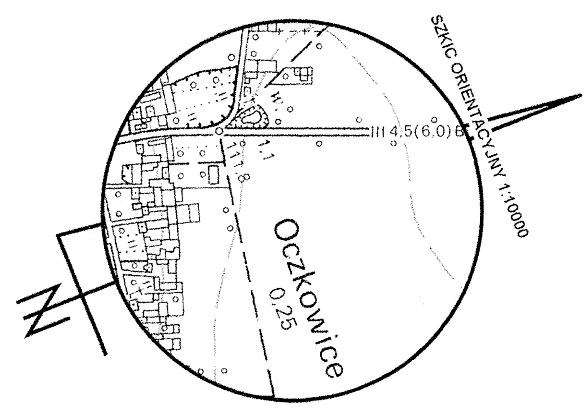
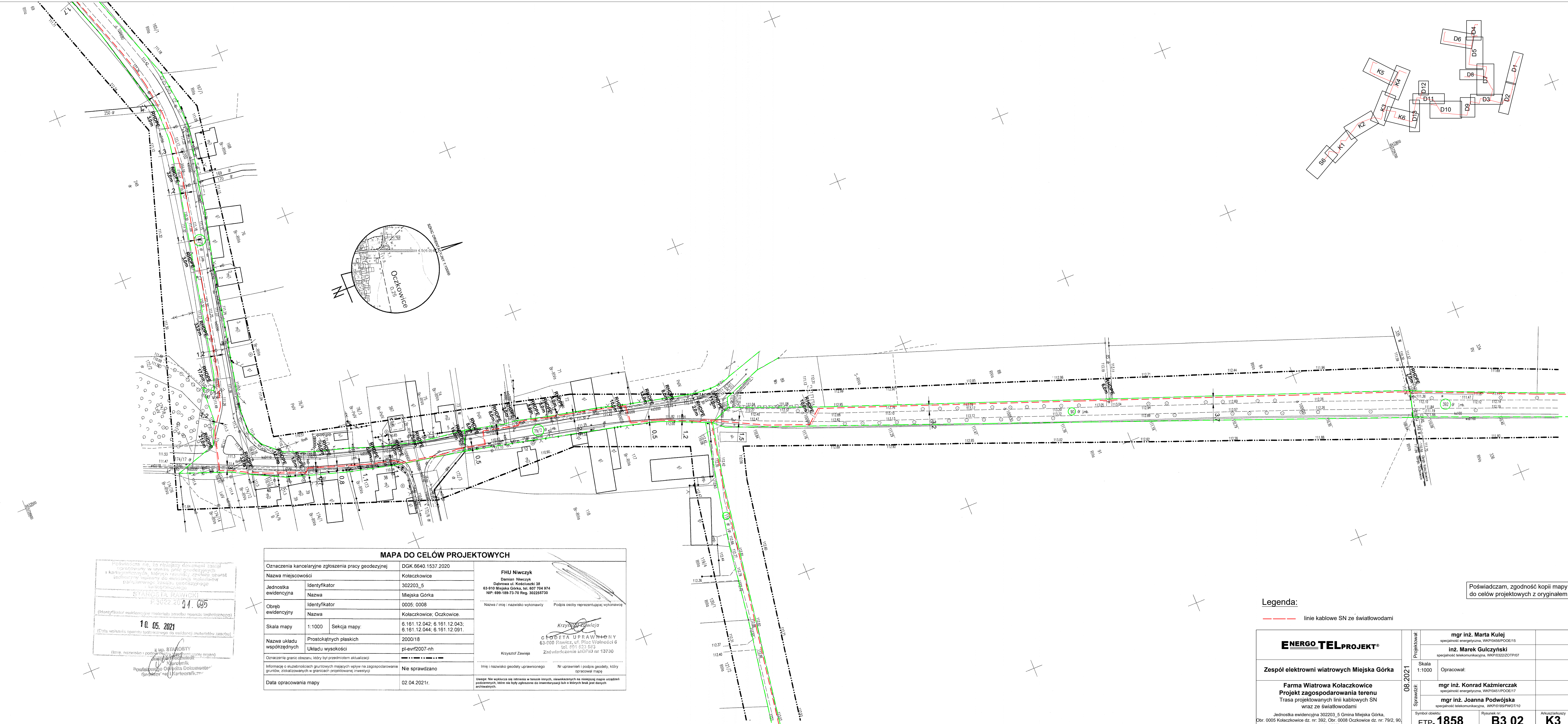
**STAROSTA RAWICKI**  
 P.3022.20  
 24.05

Geodeta uprawniony do wykonywania czynności w geodezji inżynierskiej i katastralnej

**Legenda:**  
 ——— linie kablowe SN ze światłowodami

Projektował:	<b>mgr inż. Marta Kulej</b> specjalność energetyczna, WKP/0456/POE/15	
	<b>inż. Marek Gulczyński</b> specjalność telekomunikacyjna, WKP/0322/ZOTP/07	
Sprawdził:	Skala: 1:1000	Opracował:
	<b>mgr inż. Konrad Kaźmierczak</b> specjalność energetyczna, WKP/0451/POE/17	
Symbol obiektu:	<b>mgr inż. Joanna Podwójka</b> specjalność telekomunikacyjna, WKP/035/PWOT/10	
	ETP-1858	B3 02
Jednostka ewidencyjna 302203_5 Gmina Miejska Górka, Obr. 0013 Sobiałkowo dz. nr. 244, Obr. 0014 Woszczkowo dz. nr. 410, 411, 413, 219		Rysunek nr: <b>K1</b>





Przebieg linii kablowej SN z wieżami światłowodowymi  
 i kolumnami światłowodowymi, których konstrukcja została oparta  
 na danych pomiarowych i technicznych, stanowiących załącznik  
 do projektu technicznego, stanowiącego część dokumentacji  
 projektowej, stanowiącej załącznik do pozwolenia na budowę  
 inwestycji w zakresie budowy i eksploatacji farmy wiatrowej  
 w miejscowości Kołaczkiwice, gmina Oczkowie, powiat  
 Miejska Górka, woj. łódzkie.

STANOWISKO  
 P.3022.5.01.005

10.05.2021

(Data wykonania operacji technicznej do inwentaryzacji i aktualizacji)

(Imię, nazwisko i podpis osoby uprawnionej do opublikowania mapy)

Geodeta uprawniony do opublikowania mapy  
 Krzysztof Zawija

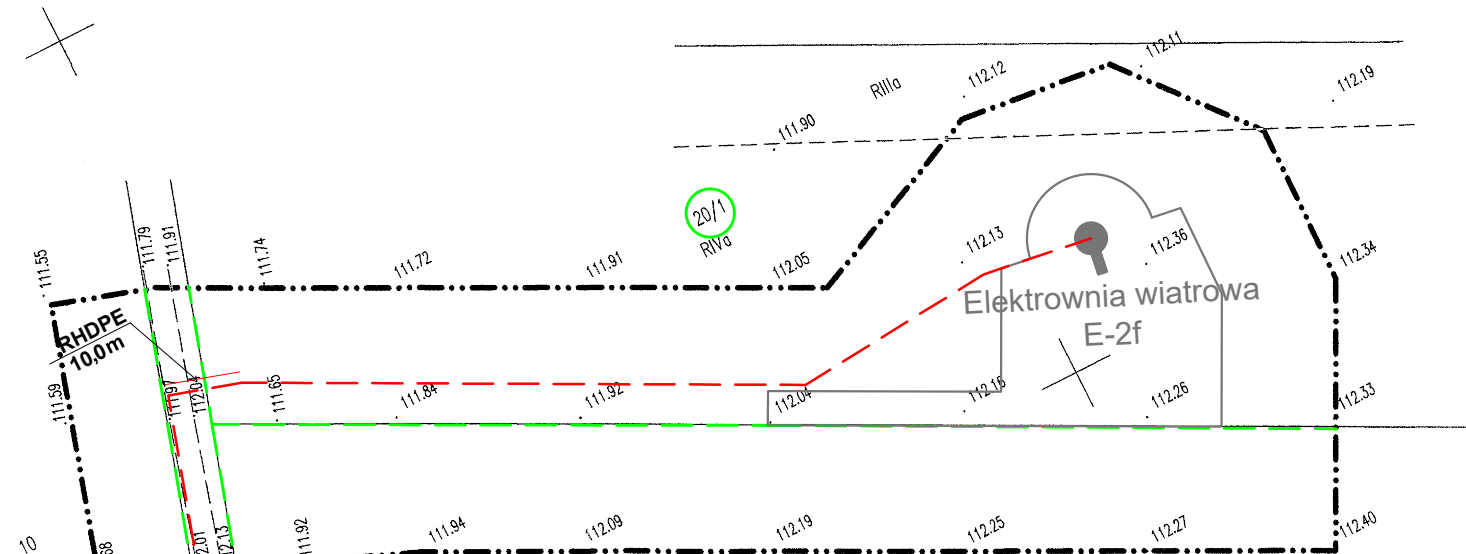
MAPA DO CELÓW PROJEKTOWYCH		FHM Niwczyk	
Oznaczenia kancelaryjne zgłoszenia pracy geodezyjnej	DGK.6640.1537.2020	Damian Niwczyk Dąbrowa ul. Kosciuszki 30 63-910 Miejska Górka, tel. 607 704 974 NIP: 699-189-73-70 Reg. 302255730	
Nazwa miejscowości	Kołaczkiwice	Krzysztof Zawija Geodeta uprawniony 63-000 Rewecz, ul. Plac Wolności 6 tel. 891 633 503 Zwłaznienie MGPIB nr 13730	
Jednostka ewidencyjna	302203_5	Imię i nazwisko geodety uprawnionego: Krzysztof Zawija	
Nazwa	Miejska Górka	N uprawnień i podpis geodety, który opracował mapę	
Obręb ewidencyjny	0005; 0008	Uwaga: Nie wykazuje się istnienia w terenie innych, niewykazanych na niniejszej mapie urządzeń podziemnych, które nie były zgłoszone do inwentaryzacji lub o których brak jest danych archiwalnych.	
Identyfikator	0005; 0008		
Nazwa	Kołaczkiwice, Oczkowie		
Skala mapy	1:1000 Sekcja mapy:		
Identyfikator	6.161.12.042; 6.161.12.043; 6.161.12.044; 6.161.12.091.		
Nazwa układu współrzędnych	Prostokątnych płaskich 2000/18 Układu wysokości pl-ewr2007-nh		
Oznaczenie granic obszaru, który był przedmiotem aktualizacji	-----		
Informacje o służebnościach gruntowych mających wpływ na zagospodarowanie gruntów, zlokalizowanych w granicach projektowanej inwestycji	Nie sprawdzano		
Data opracowania mapy	02.04.2021r.		

Legenda:  
 --- linie kablowe SN ze światłowodami

Poświadczam, zgodność kopii mapy do celów projektowych z oryginałem.

<b>ENERGO TELPROJEKT®</b> Zespół elektrowni wiatrowych Miejska Górka Farma Wiatrowa Kołaczkiwice Projekt zagospodarowania terenu Trasa projektowanych linii kablowych SN wraz ze światłowodami Jednostka ewidencyjna 302203_5 Gmina Miejska Górka, Obr. 0005 Kołaczkiwice dz. nr. 392, Obr. 0008 Oczkowie dz. nr. 79/2, 90, 116, 172/5	Projektował: <b>mgr inż. Marta Kulej</b> specjalność energetyczna, WKP0456/POCE/15 <b>inż. Marek Gulczyński</b> specjalność telekomunikacyjna, WKP0322/ZOT/07	
	Skala 1:1000 Opracował: <b>mgr inż. Konrad Kaźmierczak</b> specjalność energetyczna, WKP0451/POCE/17 <b>mgr inż. Joanna Podwójka</b> specjalność telekomunikacyjna, WKP0185/PWO/710	
Symbol obiektu <b>ETP.1858</b>	Rysunek nr: <b>B3.02</b>	Arkusz/arkuszy <b>K3</b>





Oznaczenia kancelaryjne zgłoszenia pracy geodezyjnej		DGK.6640.1537.2020
Nazwa miejscowości		Kolaczkowice
Jednostka ewidencyjna	Identyfikator	302203_5
	Nazwa	Miejska Górka
Obreń ewidencyjny	Identyfikator	0005
	Nazwa	Kolaczkowice
Skala mapy	1:1000	Sekcja mapy: 6.162.12.241; 6.162.12.243; 6.162.12.244.
	Nazwa układu współrzędnych	
Oznaczenie granic obszaru, który był przedmiotem aktualizacji		-----
Informacje o szkodliwych czynnikach mających wpływ na zagospodarowanie gruntów, zlokalizowanych w granicach projektowanej inwestycji		Nie sprawdzano
Data opracowania mapy		02.04.2021r.

**FHU Niwczyk**  
 Damian Niwczyk  
 Dąbrowa ul. Kościelna 38  
 63-910 Miejska Górka, tel. 607 704 974  
 NIP: 699-199-73-70 Reg. 302255730

*Krzysztof Zawieja*  
 Podpis osoby reprezentującej wykonawcę

**GEODETA UPRAWNIONY**  
 63-900 Rawicz, ul. Plac Wolności 6  
 tel. 501 423 583  
 Zaktualizowane MGPIIS nr 19730

Krzysztof Zawieja  
 Imię i nazwisko geodety uprawnionego Nr uprawnień i podpis geodety, który opracował mapę


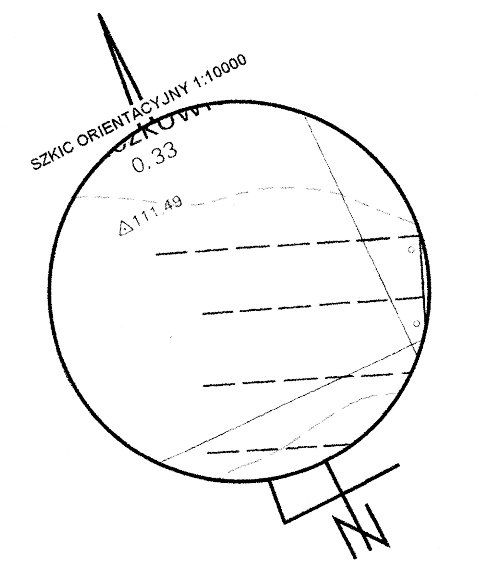
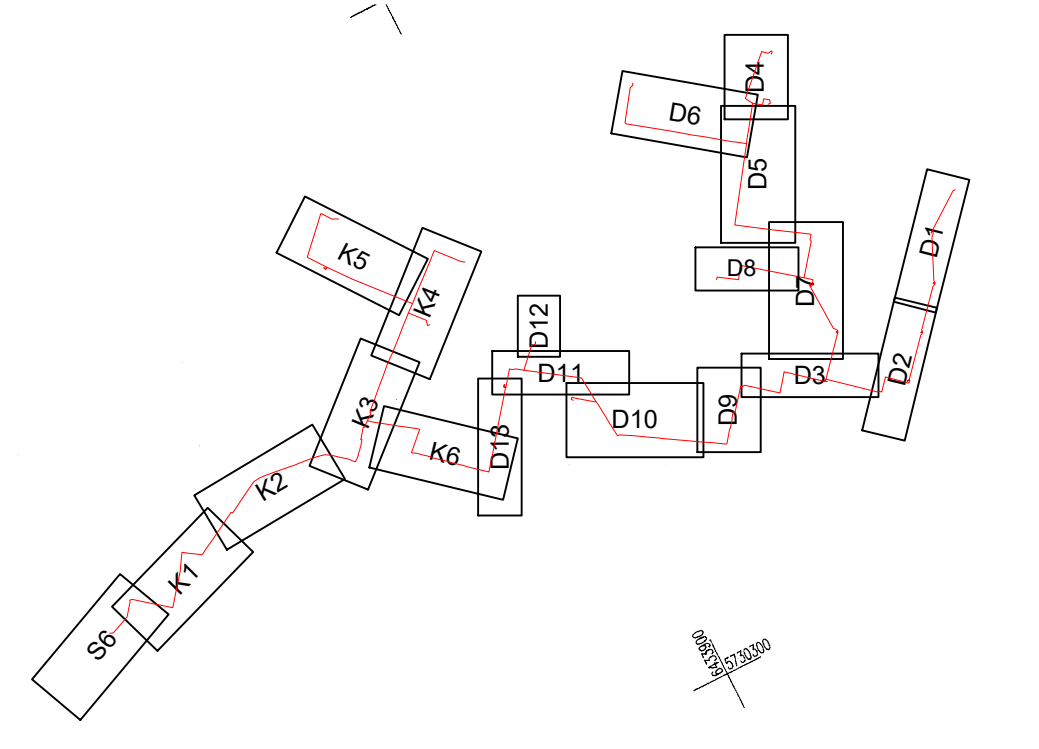
Przyświadczam, że niniejszy dokument został opracowany w wyniku pracy geodezyjnej i kartograficznej, których rezultaty zawiera operat techniczny wpisywany do ewidencji materiałów geodezyjnych i kartograficznych.

**STAROSTA RAWICKI**  
 P.3022.20  
 21.695

10.05.2021  
 (Data wpisania operatu technicznego do ewidencji materiałów zasobu)

z up. STAROSTY  
 (Imię, nazwisko, podpis i pieczęć starosty)

*Joanna Podwojska*  
 Geodeta, inżynier kartograficzny



Decyzja pozwolenia na budowę nr 113/17 z dn. 22.02.17 r. nr 158/20 z dn. 07.09.20 r.

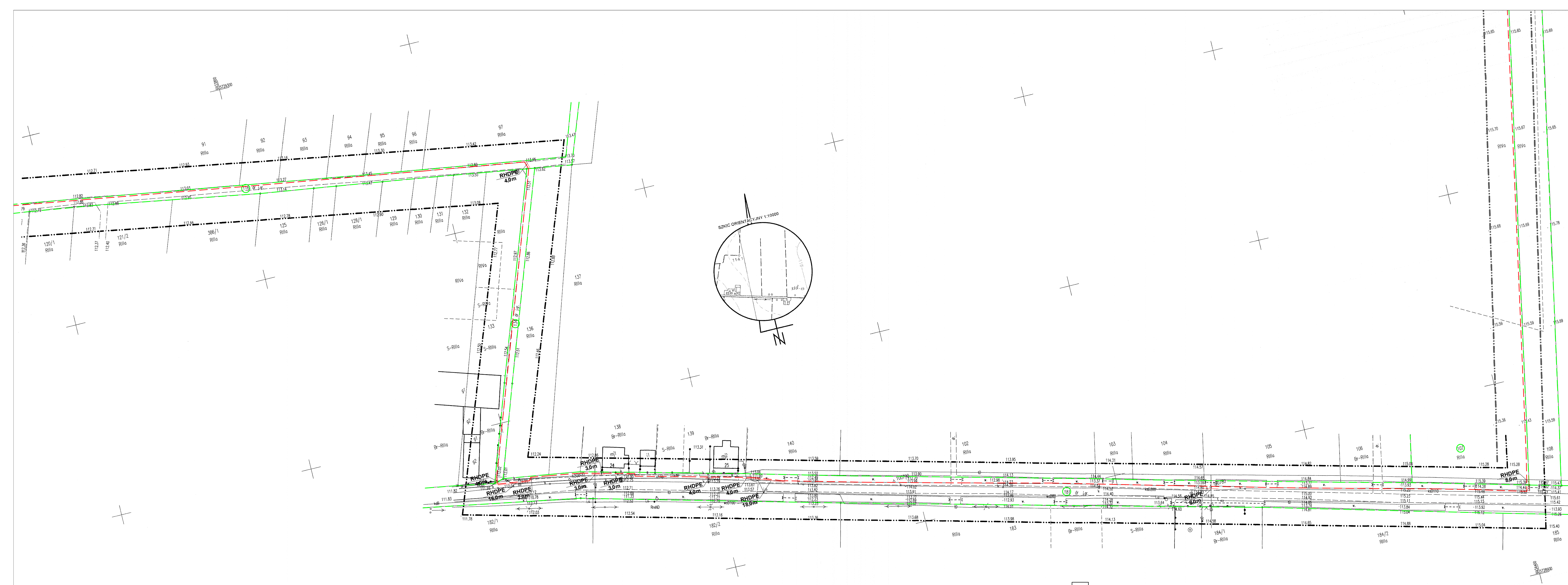
Poświadczam, zgodność kopii mapy do celów projektowych z oryginałem.

Legenda:

--- linie kablowe SN ze światłowodami

<b>ENERGO TELPROJEKT®</b>	Projektował:	mgr inż. Marta Kulej specjalność energetyczna, WKPi0436/POCE/15
	inż. Marek Gulczyński specjalność telekomunikacyjna, WKPi0322/ZOTPi07	
Zespół elektrowni wiatrowych Miejska Górka	Skala 1:1000	Opracował:
	mgr inż. Konrad Kaźmierczak specjalność energetyczna, WKPi0451/POCE/17	
Farma Wiatrowa Kolaczkowice Projekt zagospodarowania terenu Trasa projektowanych linii kablowych SN wraz ze światłowodami	Sprawił:	mgr inż. Joanna Podwojska specjalność telekomunikacyjna, WKPi0185/PWOT/10
	Symbol obiektu: ETP-1858	Rysunek nr: B3.02
Jednostka ewidencyjna 302203_5 Gmina Miejska Górka, Obr. 0005 Kolaczkowice dz. nr. 456, 326, 20/1, 16.		Autostwierdzenie: K5





Podpisano się za niniejszym dokumentem zgodnie z przepisami w sprawie zadań geodazy i kartografii, będących regulacją zawieszoną i wykonano wpisany do ewidencji map i planów państwowego zarządu geodazy i kartograficznego

**STAROSTA RAWICKI**  
F.3022.20.01.695

(Miejscowość ewidencyjna i numer ewidencyjny)

**10.05.2021**

(Data wypełnienia ewidencji map i planów państwowego zarządu geodazy i kartograficznego)

z up. STAROSTY  
Miejscowości

(Miejscowość ewidencyjna i numer ewidencyjny)

Przebieg linii kablowych i linii kablowych

Geodazy i Kartograficznej

Oznaczenia kancelaryjne zgłoszenia pracy geodezyjnej		DGK 6640.1537.2020
Nazwa miejscowości	Identyfikator	Oczkowice 302203_5
Jednostka ewidencyjna	Nazwa	Miejska Górka
Obreń ewidencyjny	Identyfikator	0008
	Nazwa	Oczkowice
Skala mapy	1:1000	Sekcja mapy: 6.161.12.044; 6.161.12.092; 6.161.12.101.
Nazwa układu współrzędnych	Prostokątnych płaskich	2000/18
	Układu wysokości	pl-ewrf2007-nh
Oznaczenie granic obszaru, który był przedmiotem aktualizacji		-----
Informacje o służebnościach gruntowych mających wpływ na zagospodarowanie gruntów, zlokalizowanych w granicach projektowanej inwestycji		Nie sprawdzano
Data opracowania mapy		02.04.2021r.

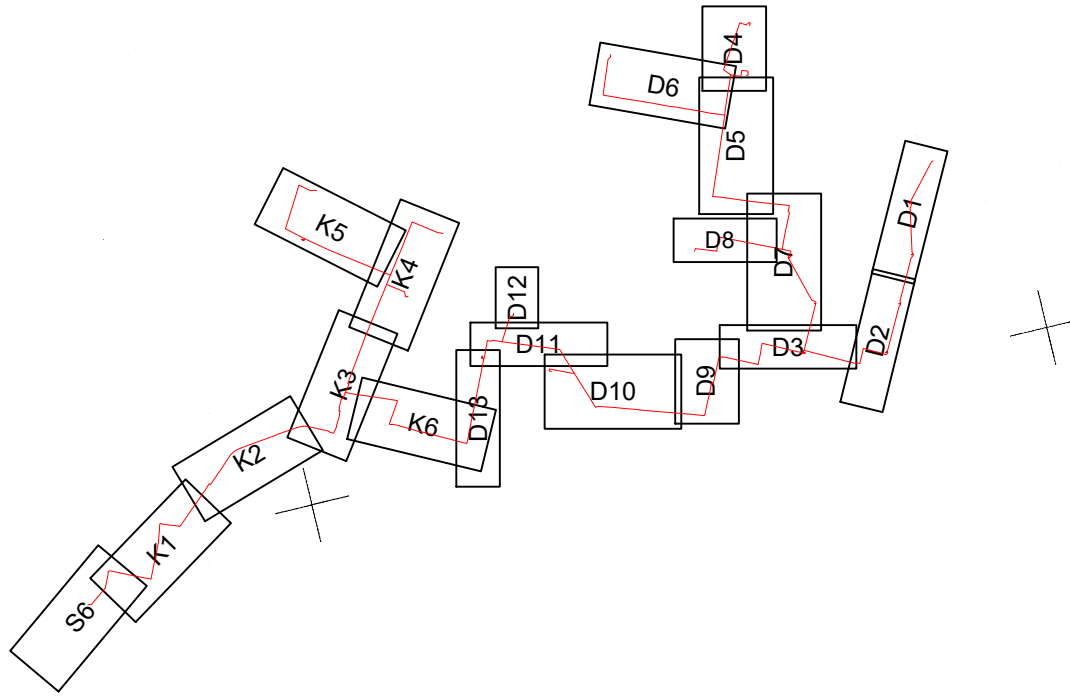
**FHU Niwczyk**  
Damian Niwczyk  
Dąbrowa ul. Kościuski 38  
63-810 Miejska Górka, tel. 607 704 974  
NIP: 699-189-73-70 Reg. 302256730

Nazwa / imię i nazwisko wykonawcy: Krzysztof Zawieja  
Podpis osoby reprezentującej wykonawcę: *Krzysztof Zawieja*

**GLOBETA UPRAWNIONY**  
63-800 Rawicz, ul. Piła Wolności 6  
tel. 601 523 583  
Zaświadczenie WKP/19 nr 13730

Imię i nazwisko geodety uprawnionego: Krzysztof Zawieja  
Nie uprawniał i podpis geodety, który opracował mapę: *Krzysztof Zawieja*

Uwaga: Nie wyciska się istnienia w terenie innych, niewykazanych na niniejszej mapie urządzeń podziemnych, które nie były zgłoszone do inwentaryzacji lub o których brak jest danych archiwalnych.



**Legenda:**  
--- linie kablowe SN ze światłowodami

**ENERGO TELPROJEKT®**

**Zespół elektrowni wiatrowych Miejska Górka**

**Farma Wiatrowa Kolaczkowice**  
Projekt zagospodarowania terenu  
Trasa projektowanych linii kablowych SN wraz ze światłowodami

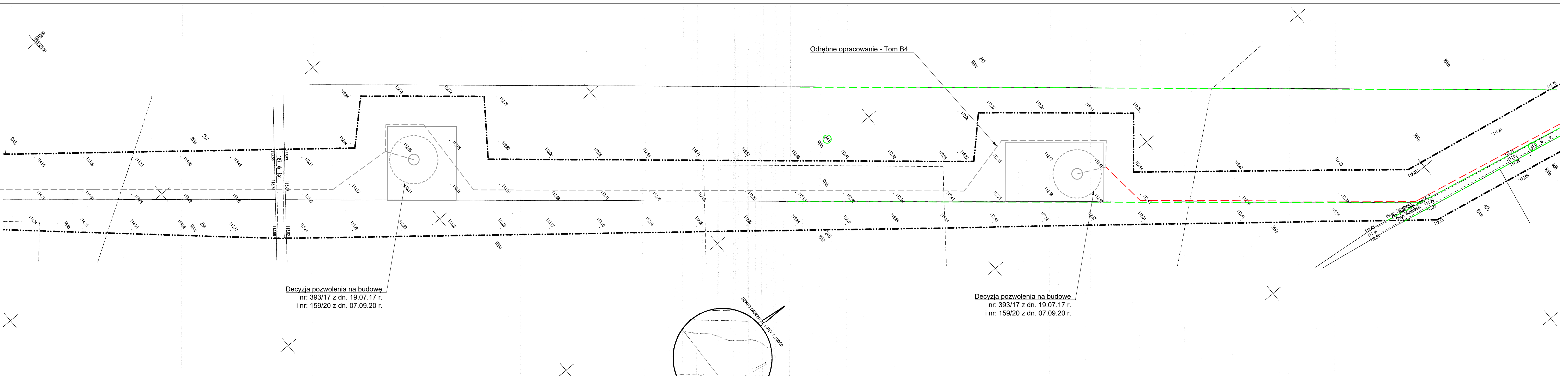
Jednostka ewidencyjna 302203, S Gmina Miejska Górka, Obr. 0008 Oczkowice dz. nr: 107, 116, 134, 181

Projektował:	mgr inż. Marta Kulej specjalność energetyczna, WKP/0456/POE/15	
	inż. Marek Gulczyński specjalność telekomunikacyjna, WKP/0322/ZOT/07	
Skala 1:1000	Opracował:	
Sprawił:	mgr inż. Konrad Kaźmierczak specjalność energetyczna, WKP/0451/POE/17	
	mgr inż. Joanna Podwojska specjalność telekomunikacyjna, WKP/0185/PW/710	
Symbol obiektu:	Rysunek nr:	Arkusz/arkuszy
<b>ETP-1858</b>	<b>B3-02</b>	<b>K6</b>

08.2021

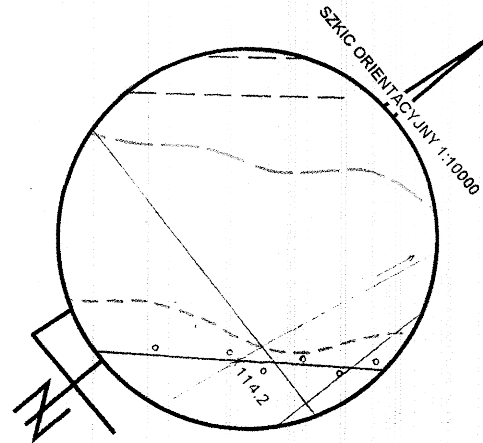
Poświadczam, zgodność kopii mapy do celów projektowych z oryginałem.





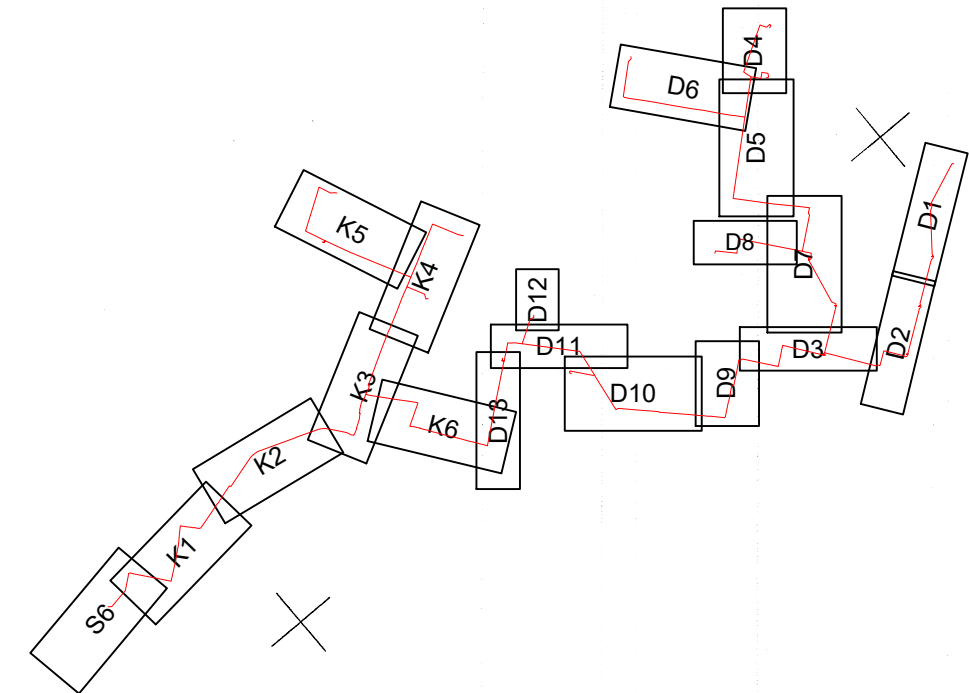
Decyzja pozwolenia na budowę  
nr: 393/17 z dn. 19.07.17 r.  
i nr: 159/20 z dn. 07.09.20 r.

Decyzja pozwolenia na budowę  
nr: 393/17 z dn. 19.07.17 r.  
i nr: 159/20 z dn. 07.09.20 r.



MAPA DO CELÓW PROJEKTOWYCH			
Oznaczenia kancelaryjne zgłoszenia pracy geodezyjnej	DGK.6640.1537.2020		
Nazwa miejscowości	Sobiałkowo		
Jednostka ewidencyjna	Identyfikator	302203_5	
	Nazwa	Miejska Góra	
Obręb ewidencyjny	Identyfikator	0013; 0014	
	Nazwa	Sobiałkowo; Woszczkowo	
Skala mapy	1:1000	Sekcja mapy:	6.161.12.084; 6.161.12.131; 6.161.12.132; 6.161.12.133
Nazwa układu współrzędnych	Prostokątnych płaskich	2000/18	
	Układu wysokości	pl-ewf2007-nh	
Oznaczenie granic obszaru, który był przedmiotem aktualizacji	-----		
Informacje o skutkach gruntowych mających wpływ na zagospodarowanie gruntów, zlokalizowanych w granicach projektowanej inwestycji	Nie sprawdzano		
Data opracowania mapy	02.04.2021r.		
<b>FHU Niwczyk</b> Damian Niwczyk Dąbrowa ul. Kościuszk 38 63-910 Miejska Góra, tel. 607 704 974 NIP: 689-189-73-70 Reg. 302255730		Nazwa / imię i nazwisko wykonawcy Podpis osoby reprezentującej wykonawcę  <i>Krzysztof Zawieja</i> Krzysztof Zawieja G. B. O. D. E. T. A. U. P. R. A. W. N. I. O. N. Y 63-900 Rawicz, ul. Plac Wolności 6 tel. 501 523 583 Zaświadczenie NIGPiB nr 13730	
Imię i nazwisko geodety uprawnionego		Nr uprawnień i podpis geodety, który opracował mapę	
Uwaga: Nie wyklucza się istnienia w terenie innych, niewskazanych na niniejszej mapie urządzeń podziemnych, które nie były zgłoszone do inwentaryzacji lub o których brak jest danych archiwalnych.			

POŚWIADCZENIE  
 Powiatowego Ośrodka Dokumentacji Geodezyjnej i Kartograficznej  
 STAROSTA RAWICKI  
 P. 3022.20.21.699  
 (Identyfikator ewidencyjny materiałów zasobu operatu technicznego)  
 10.05.2021  
 (Data wpisania operatu technicznego do ewidencji materiałów zasobu)  
 z up. STAROSTY  
 (Imię i nazwisko geodety uprawnionego)  
 (Podpis osoby reprezentującej organ)



**Legenda:**

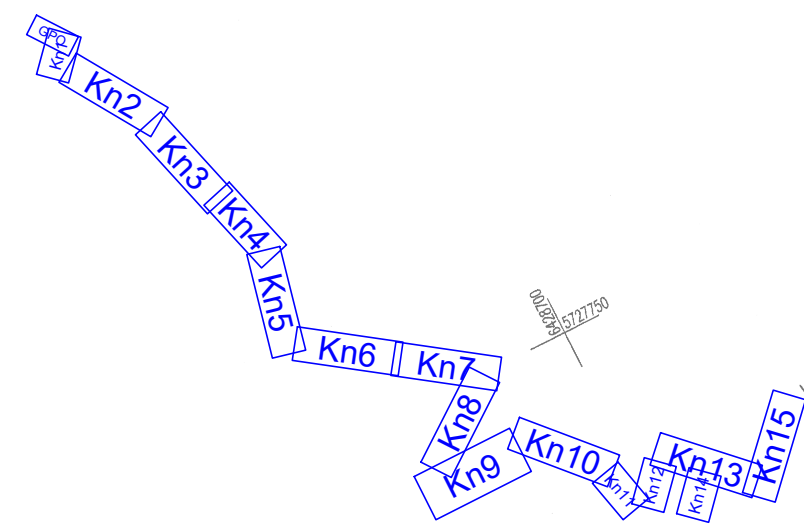
--- linie kablowe SN ze światłowodami

Poświadczam, zgodność kopii mapy do celów projektowych z oryginałem.

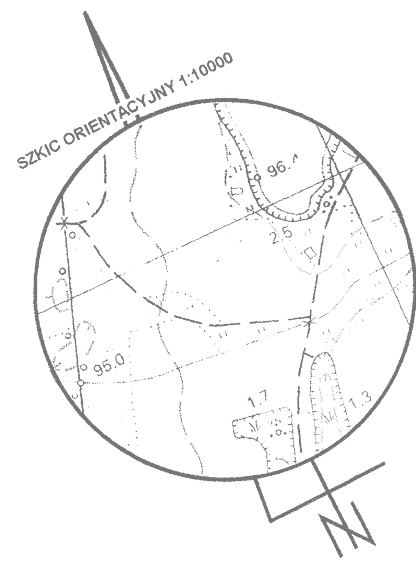
<b>ENERGO TELPROJEKT®</b>  <b>Zespół elektrowni wiatrowych Miejska Góra</b>  <b>Farma Wiatrowa Kołaczkowice</b> <b>Projekt zagospodarowania terenu</b> <b>Trasa projektowanych linii kablowych SN</b> <b>wraz ze światłowodami</b>	Projektował: <b>mgr inż. Marta Kulej</b> specjalność energetyczna, WKP/0456/POE/15 <b>inż. Marek Gulczyński</b> specjalność telekomunikacyjna, WKP/0322/ZOT/07
	Skala 1:1000 Opracował: <b>mgr inż. Konrad Kaźmierczak</b> specjalność energetyczna, WKP/0451/POE/17 <b>mgr inż. Joanna Podwojska</b> specjalność telekomunikacyjna, WKP/0185/PWOT/10
Symbol obiektu: <b>ETP-1858</b>	Rysunek nr: <b>B3 02</b>
Jednostka ewidencyjna 302203_5, Gmina Miejska Góra, Obr. 0013 Sobiałkowo dz. nr. 244, Obr. 0014 Woszczkowo dz. nr. 411	Arkusz/arkuszy <b>S6</b>



Układ arkuszy:



Odrębne opracowanie - Tom C1



MAPA DO CELÓW PROJEKTOWYCH	
Oznaczenia kancelaryjne zgłoszenia pracy geodezyjnej	DGK 6640.1537.2020
Nazwa miejscowości	Rozstepniewo, Sobiałkowo
Jednostka ewidencyjna	302203_5
Identyfikator	Miejska Górka
Obręb ewidencyjny	0012, 0013
Nazwa	Rozstepniewo, Sobiałkowo
Skala mapy	1:500
Sekcja mapy:	6.161.12.111.4; 6.161.12.112.3
Nazwa układu współrzędnych	Prostokątnych płaskich 2000/18
Układu wysokości	pl-ewr2007-nh
Oznaczenie granic obciążu, który był przedmiotem aktualizacji	-----
Informacje o służebnościach gruntowych mających wpływ na zagospodarowanie gruntów, zlokalizowanych w granicach projektowanej inwestycji	Nie sprawdzano
Data opracowania mapy	05.03.2021 r.

**FHU Niwczyk**  
 Damian Niwczyk  
 Dąbrowa ul. Kościuski 38  
 63-910 Miejska Górka, tel. 607 704 974  
 NIP: 698-189-73-70 Reg. 302265730

*Krzysztof Zawaja*  
 GEODETA UPRAWNIONY  
 63-900 Rawicz, ul. Plac Wolności 6  
 tel. 501 523 583  
 Zaświadczenie MGPIB nr 13730

Poświadczam, że niniejszy dokument został opracowany w wyniku prac geodezyjnych i kartograficznych, których rezultaty zawiera operat techniczny wpisany do ewidencji materiałów państwowego zasobu geodezyjnego i kartograficznego

**STAROSTA RAWICKI**  
 P.3022.2021.471

(Identyfikator ewidencyjny materiału zasobu operatu technicznego)  
 25.03.2021r.  
 (Data wpisania operatu technicznego do ewidencji materiałów zasobu)

z up. STAROSTY  
 (Imię i nazwisko geodety uprawniającego do opracowania mapy)

Geodezyjne Dokumenty

**ENERGO TELPROJEKT®**

Zespół elektrowni wiatrowych Miejska Górka

Farma Wiatrowa Konary  
 Projekt zagospodarowania terenu  
 Trasa projektowanych linii kablowych SN  
 wraz ze światłowodami

Jednostka ewidencyjna 302203\_5 Gmina Miejska Górka,  
 Obr. 0012 Rozstepniewo dz. nr. 94, 95, 102, 105

Projektował:	mgr inż. Marta Kulej specjalność energetyczna, WKP/0456/POE/15
Projektował:	inż. Marek Gulczyński specjalność telekomunikacyjna, WKP/0332/ZOTP/07
Skala	1:500
Opracował:	mgr inż. Konrad Kaźmierczak specjalność energetyczna, WKP/0451/POE/17
Strawił:	mgr inż. Joanna Podwójka specjalność telekomunikacyjna, WKP/0165/PWG/1710
Symbol obiektu:	ETP-1858
Rysunek nr:	B5.02
Arkusz/Influency	GPO

Poświadczam, zgodność kopii mapy do celów projektowych z oryginałem.

Legenda:  
linie kablowe SN ze światłowodami



## MAPA DO CELÓW PROJEKTOWYCH

Oznaczenia kancelaryjne zgłoszenia pracy geodezyjnej		DGK.6640.1537.2020	
Nazwa miejscowości		Rozstępniewo; Sobiątkowo	
Jednostka ewidencyjna	Identyfikator	302203_5	
	Nazwa	Miejska Górka	
Obręb ewidencyjny	Identyfikator	0012; 0013	
	Nazwa	Rozstępniewo; Sobiątkowo	
Skala mapy	1:1000	Sekcja mapy: 6.161.12.112; 6.161.12.113; 6.161.12.114.	
	Nazwa układu współrzędnych		
Prostokątnych płaskich		2000/18	
Układu wysokości		pl-evrf2007-nh	
Oznaczenie granic obszaru, który był przedmiotem aktualizacji			
- - - - -			
Informację o służebnościach gruntowych mających wpływ na zagospodarowanie gruntów, zlokalizowanych w granicach projektowanej inwestycji		Nie sprawdzano	
Data opracowania mapy		17.05.2021r.	

**FHU Niwczyk**  
 Damian Niwczyk  
 Dąbrowa ul. Kościuszki 38  
 63-910 Miejska Górka, tel. 607 704 974  
 NIP: 699-189-73-70 Reg. 302255730

Nazwa / imię i nazwisko wykonawcy      Podpis osoby reprezentującej wykonawcę

*Krzysztof Zawieja*

Krzysztof Zawieja      **GEODETA UPRAWNIONY**  
 63-900 Rawicz, ul. Plac Wolności 9  
 tel: 501-523-583

Imię i nazwisko geodety uprawnionego      Zastępca: *Wojciech Bony*  
 302203\_5      opracował mapę

Uwaga: Nie wyklucza się istnienia w terenie innych, niewskazanych na niniejszej mapie urządzeń podziemnych, które nie były zgłoszone do inwentaryzacji lub o których brak jest danych archiwalnych.

Poświadczam, że niniejszy dokument został opracowany w wyniku prac geodezyjnych i kartograficznych, których rezultaty zawiera operat techniczny wpisany do ewidencji materiałów państwowego zasobu geodezyjnego i kartograficznego

**STAROSTA RAWICKI**  
 P.3022.20.21.942

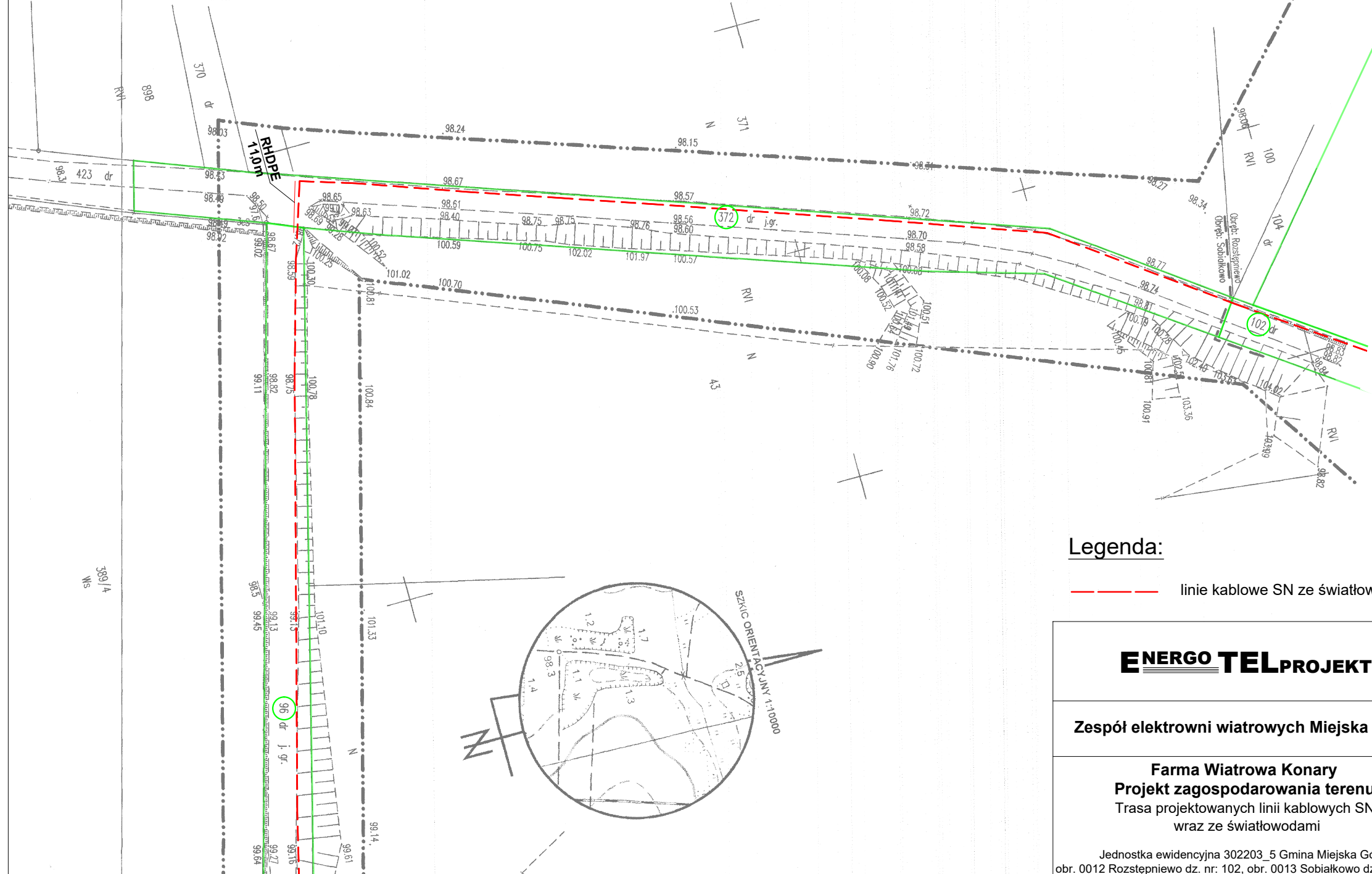
(Identyfikator ewidencyjny materiału zasobu operatu technicznego)

**29.06.2021**

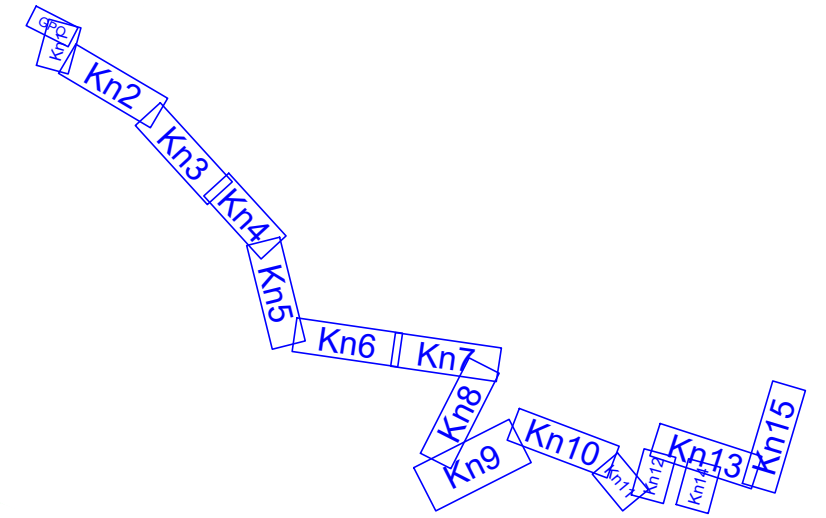
(Data wpisania operatu technicznego do ewidencji materiałów zasobu)

z up. **STAROSTY**  
*Jusztyna Medziwiedź*

(Imię, nazwisko i podpis osoby reprezentującej organ)  
 Powiatowego Ośrodka Dokumentacji Geodezyjnej i Kartograficznej



Układ arkuszy:



Poświadczam, zgodność kopii mapy do celów projektowych z oryginałem.

**Legenda:**

— — — — — linie kablowe SN ze światłowodami

**ENERGO TELPROJEKT®**

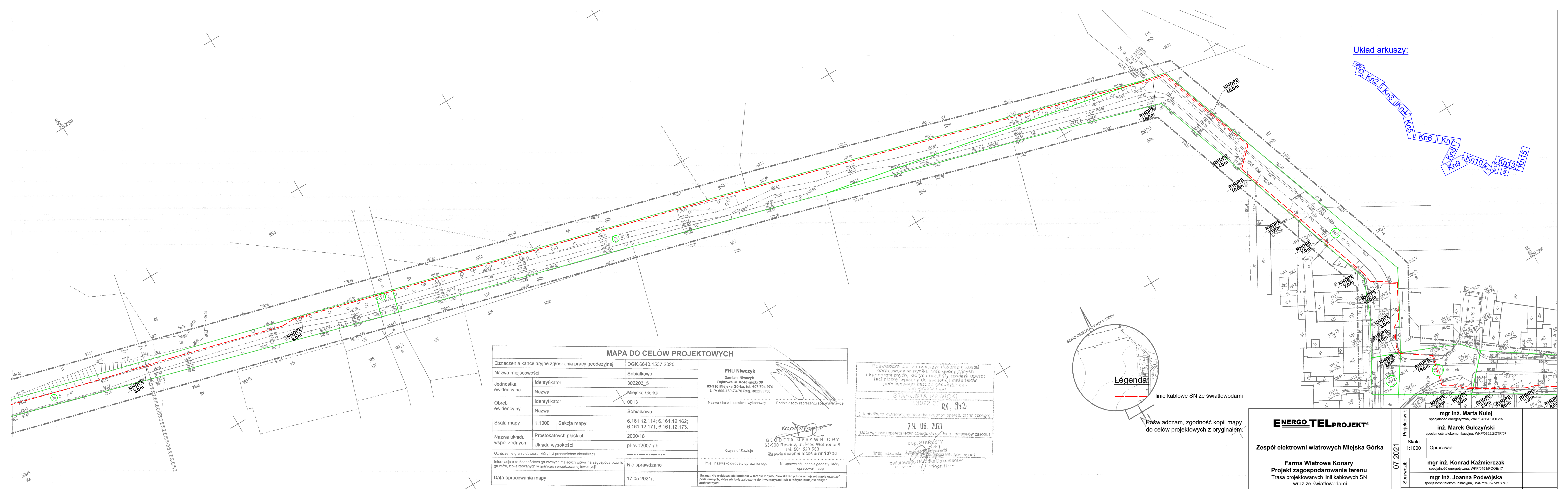
**Zespół elektrowni wiatrowych Miejska Górka**

**Farma Wiatrowa Konary**  
 Projekt zagospodarowania terenu  
 Trasa projektowanych linii kablowych SN  
 wraz ze światłowodami

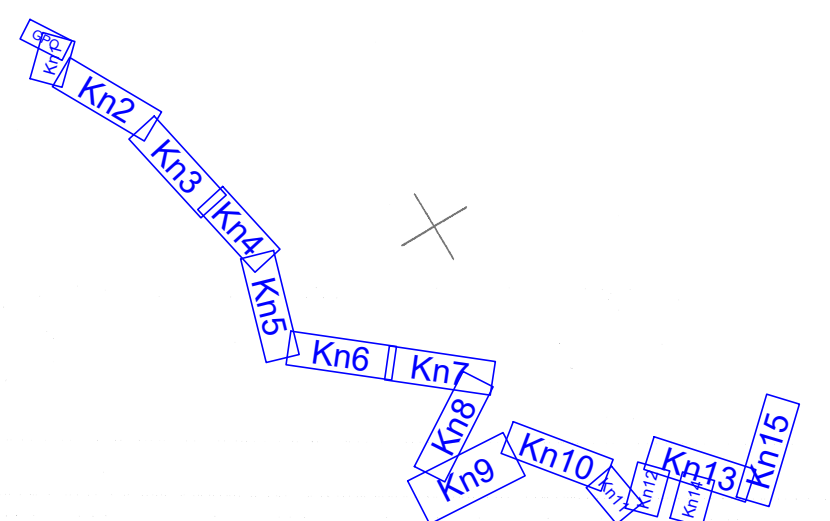
Jednostka ewidencyjna 302203\_5 Gmina Miejska Górka,  
 obr. 0012 Rozstępniewo dz. nr: 102, obr. 0013 Sobiątkowo dz. nr: 372, 96

Projektował:	<b>mgr inż. Marta Kulej</b> specjalność energetyczna, WKP/0456/POOE/15	
	<b>inż. Marek Gulczyński</b> specjalność telekomunikacyjna, WKP/0322/ZOTP/07	
Sprawdził:	Skala: 1:1000	Opracował:
	<b>mgr inż. Konrad Kaźmierczak</b> specjalność energetyczna, WKP/0451/POOE/17	
<b>mgr inż. Joanna Podwójka</b> specjalność telekomunikacyjna, WKP/0185/PWOT/10		
Symbol obiektu:	Rysunek nr:	Arkusz/arkuszy
<b>ETP- 1858</b>	<b>B5 02</b>	<b>Kn1</b>





Układ arkuszy:



MAPA DO CELÓW PROJEKTOWYCH	
Oznaczenia kancelaryjne zgłoszenia pracy geodezyjnej	DGK.6640.1537.2020
Nazwa miejscowości	Sobiałkowo
Jednostka ewidencyjna	Identyfikator: 302203_5 Nazwa: Miejska Górka
Obręb ewidencyjny	Identyfikator: 0013 Nazwa: Sobiałkowo
Skala mapy	1:1000 Sekcja mapy: 6.161.12.114; 6.161.12.162; 6.161.12.171; 6.161.12.173.
Nazwa układu współrzędnych	Prostokątnych płaskich: 2000/18 Układu wysokości: pl-ewrf2007-nh
Oznaczenie granic obszaru, który był przedmiotem aktualizacji	-----
Informacje o służebnościach gruntowych mających wpływ na zagospodarowanie gruntów, zlokalizowanych w granicach projektowanej inwestycji	Nie sprawdzano
Data opracowania mapy	17.05.2021r.

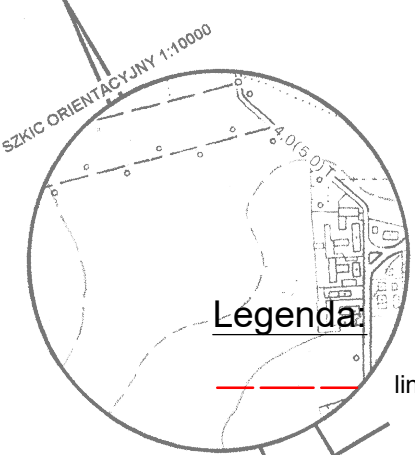
**FHU Niwczyk**  
Damian Niwczyk  
Dąbrowa ul. Kościuszkii 38  
63-910 Miejska Górka, tel. 607 704 974  
NIP: 699-189-73-70 Reg. 302255730

*Krzysztof Zawieja*  
GEODETA UPRAWNIONY  
63-900 Rawicz, ul. Plac Wolności 6  
tel. 501 523 593  
Zaświadczenie MGPIA nr 13730

Krzysztof Zawieja  
Imię i nazwisko geodety uprawnionego Nr uprawnień i podpis geodety, który opracował mapę

Przytoczona się, że niniejszy dokument został opracowany w wyniku prac geodezyjnych i kartograficznych, których rezultaty zawiera operat techniczny wpisany do ewidencji materiałów państwowego zasobu geodezyjnego i kartograficznego.

STAROSTA RAWICKI  
P.3022.20  
29.06.2021  
z up. STAROSTY  
Rajonowego Urzędu w Rawiczu  
Okręgowego Urzędu Dokumentacji



linie kablowe SN ze światłowodami

Poświadczam, zgodność kopii mapy do celów projektowych z oryginałem.

<b>ENERGO TELPROJEKT®</b>	
Zespół elektrowni wiatrowych Miejska Górka	
Farma Wiatrowa Konary Projekt zagospodarowania terenu Trasa projektowanych linii kablowych SN wraz ze światłowodami	
Jednostka ewidencyjna 302203_5 Gmina Miejska Górka, obr. 0013 Sobiałkowo dz. nr: 96, 97, 98, 99/1, 99/2, 551/1	
Projektował:	mgr inż. Marta Kulej specjalność energetyczna, WKP/0456/POOE/15
Skala 1:1000	Opracował:
Sprawił:	mgr inż. Konrad Kaźmierczak specjalność energetyczna, WKP/0451/POOE/17
Symbol obiektu: ETP-1858	mgr inż. Joanna Podwójka specjalność telekomunikacyjna, WKP/0185/PWOT/10
Arkusz/arkuszy: B5 02	Arkusz/arkuszy: Kn2



MAPA DO CELÓW PROJEKTOWYCH				
Oznaczenia kancelaryjne zgłoszenia pracy geodezyjnej	DGK 6640.1537.2020			
Nazwa miejscowości	Sobiałkowo			
Jednostka ewidencyjna	Identyfikator	302203_5		
	Nazwa	Miejska Górka		
Obręb ewidencyjny	Identyfikator	0013		
	Nazwa	Sobiałkowo		
Skala mapy	1:1000	Sekcja mapy: 6.161.12.171; 6.161.12.173.		
	Prostokątnych płaskich			2000/18
Nazwa układu współrzędnych	Układ wysokości			pl-ewr12007-nh
	Oznaczenie granic obszaru, który był przedmiotem aktualizacji			-----
Informację o służebnościach gruntowych mających wpływ na zagospodarowanie gruntów, zlokalizowanych w granicach projektowanej inwestycji				Nie sprawdzano
Data opracowania mapy				17.05.2021r.
FHU Niwczyk Damian Niwczyk Dąbrowa ul. Kościuszki 38 63-910 Miejska Górka, tel. 607 704 974 NIP: 699-169-73-70 Reg. 302256730		Krzysztof Zawieja GRODETA UPRAWNIONY 63-900 Rawicz, ul. Plac Wolności 6 tel. 501 523 583 Zaświadczenie MGPIB nr 18730		
Nazwa / imię i nazwisko wykonawcy		Podpis osoby reprezentującej wykonawcę		
Krzysztof Zawieja		[Podpis]		
Imię i nazwisko geodety uprawnionego		Nr uprawnień i podpis geodety, który opracował mapę		
Krzysztof Zawieja		[Podpis]		
Uwaga: Nie wyklucza się istnienia w terenie innych, niewykazanych na niniejszej mapie urządzeń podziemnych, które nie były zgłoszone do inwentaryzacji lub o których brak jest danych archiwalnych.				

Powiadza się, że niniejszy dokument został opracowany w wyniku prac geodezyjnych i kartograficznych, których rezultaty zawiera aparat techniczny wpisany do ewidencji materiałów państwowego zasobu geodezyjnego i kartograficznego.

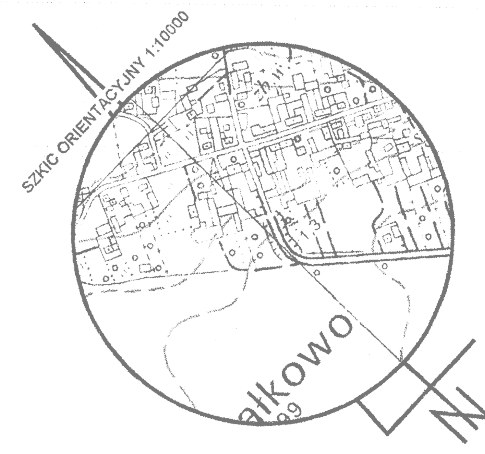
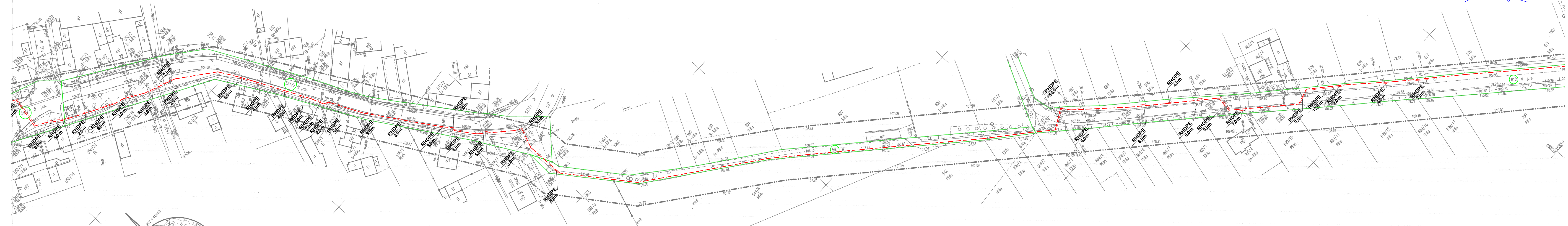
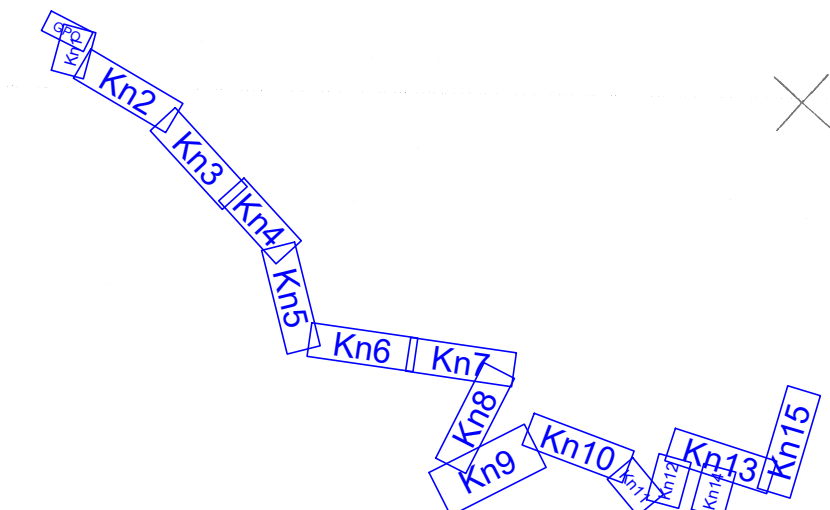
STAROSTA RAWICKI  
P.3022.20.01.01

29.06.2021r.  
(Data wpisania aparatu technicznego do ewidencji materiałów zasobu)

z up. STAROSTY  
[Podpis]

(Imię, nazwisko i podpis osoby reprezentującej organ powiatowego Urzędu Geodezji i Kartografii)

Układ arkuszy:



Legenda:

- linie kablowe SN ze światłowodami
- Powiadzam, zgodność kopii mapy do celów projektowych z oryginałem.

Projektował:	mgr inż. Marta Kulej specjalność energetyczna, WKP/0456/POOE/15	
	inż. Marek Gulczyński specjalność telekomunikacyjna, WKP/0322/ZOTP/07	
Sprawdził:	Skala 1:1000	Opracował:
	mgr inż. Konrad Kaźmierczak specjalność energetyczna, WKP/0451/POOE/17	
mgr inż. Joanna Podwójka specjalność telekomunikacyjna, WKP/0185/PWOT/10		Rysunek nr:
Symbol obiektu: ETP-1858		Arkusz/arkuszy: B5 02 Kn3
Zespół elektrowni wiatrowych Miejska Górka		
Farma Wiatrowa Konary Projekt zagospodarowania terenu Trasa projektowanych linii kablowych SN wraz ze światłowodami		
Jednostka ewidencyjna 302203_5 Gmina Miejska Górka, obr. 0013-Sobiałkowo dz. nr: 551/1, 551/2, 597, 612		



MAPA DO CELÓW PROJEKTOWYCH		
Oznaczenia kancelaryjne zgłoszenia pracy geodezyjnej	DGK.6640.1537.2020	
Nazwa miejscowości	Sobiakowo	
Jednostka ewidencyjna	Identyfikator	302203_5
	Nazwa	Miejska Górka
Obszar ewidencyjny	Identyfikator	0013
	Nazwa	Sobiakowo
Skala mapy	1:1000	Sekcja mapy: 6.161.12.173; 6.161.12.174; 6.160.12.222.
	Nazwa układu współrzędnych	
Nazwa układu współrzędnych	Prostokątnych płaskich	2000/18
	Układu wysokości	pl-evrf2007-nh
Oznaczenie granic obszaru, który był przedmiotem aktualizacji	- - - - -	
Informacje o służebnościach gruntowych mających wpływ na zagospodarowanie gruntów, zlokalizowanych w granicach projektowanej inwestycji	Nie sprawdzano	
Data opracowania mapy	17.05.2021r.	

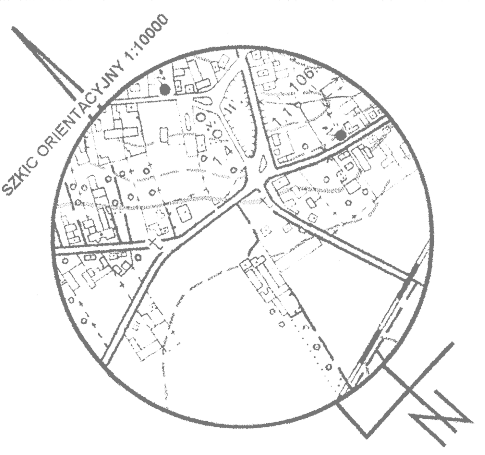
**FHU Niwczyk**  
 Damian Niwczyk  
 Dąbrowa ul. Kościuszki 38  
 63-910 Miejska Górka, tel. 607 704 974  
 NIP: 699-189-73-70 Reg. 302265730

Nazwa / imię i nazwisko wykonawcy: Podpis osoby reprezentującej wykonawcę

*Krzysztof Zawieja*  
 GEODETA UPRAWNIONY  
 63-900 Rawicz, ul. Plac Wolności 6  
 tel. 501 523 583  
 Świadectwo WGPiB nr 13790

Imię i nazwisko geodety uprawnionego: Krzysztof Zawieja  
 Nr uprawnień i podpis geodety, który opracował mapę

Uwaga: Nie wyklucza się istnienia w terenie innych, niewskazanych na niniejszej mapie urządzeń podziemnych, które nie były zgłoszone do inwentaryzacji lub o których brak jest danych archiwalnych.



Odrębne opracowanie - Tom B6

Podpisuje się, że niniejszy dokument został opracowany w wyniku prac geodezyjnych i kartograficznych, których rezultaty zawiera operat techniczny wpisany do ewidencji materiałów państwowego zasobu geodezyjnego i kartograficznego

**STAROSTA RAWICKI**  
 P.3022.20 21.92

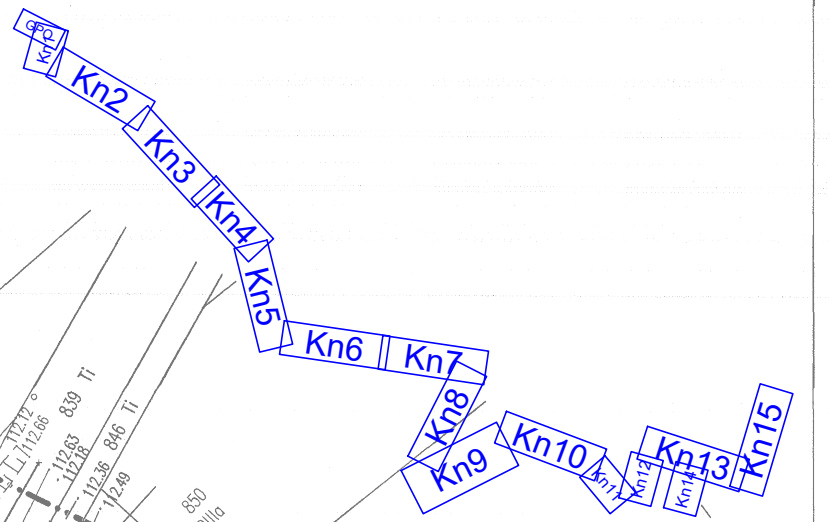
(Identyfikator ewidencyjny materiału zasobu operat techniczny)

**29.06.2021**  
 (Data wpisania operatu technicznego do ewidencji materiałów zasobu)

z up. STAROSTY  
 (Imię, nazwisko i podpis osoby reprezentującej organ)

Powiatowego Osobliwego Dokumentacji  
 Geodety i Kartografii

Układ arkuszy:



**Legenda:**

— — — — — linie kablowe SN ze światłowodami

— — — — — Poświadczam, zgodność kopii mapy do celów projektowych z oryginałem.



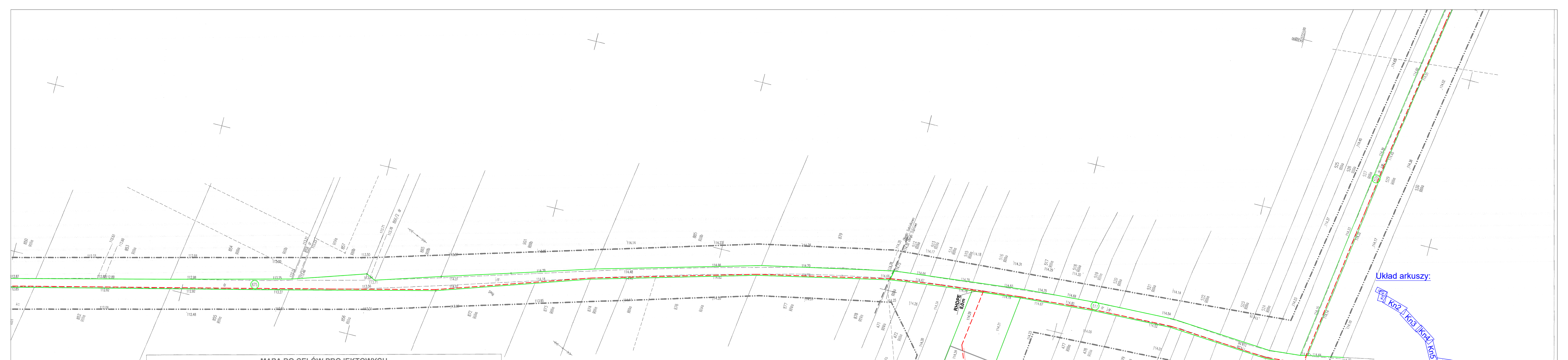
**Zespół elektrowni wiatrowych Miejska Górka**

**Farma Wiatrowa Konary**  
 Projekt zagospodarowania terenu  
 Trasa projektowanych linii kablowych SN wraz ze światłowodami

Jednostka ewidencyjna 302203\_5 Gmina Miejska Górka, obr. 0013 Sobiakowo dz. nr: 612, 675

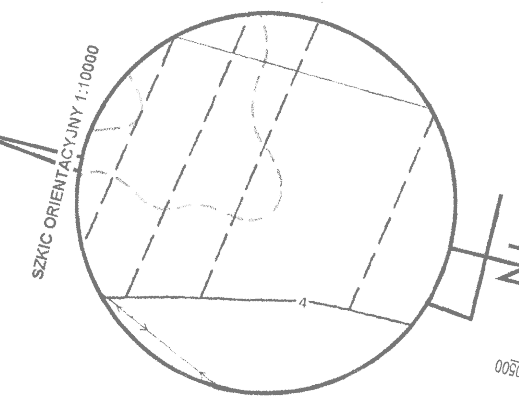
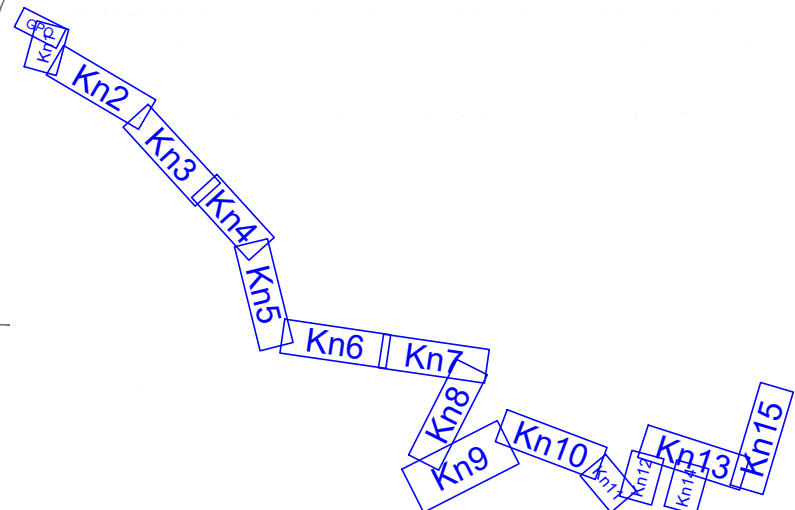
Projektował:	mgr inż. Marta Kulej specjalność energetyczna, WKP/0456/POOE/15	
	inż. Marek Gulczyński specjalność telekomunikacyjna, WKP/0322/ZO/TP/07	
Sprawdził:	Skala 1:1000	Opracował:
	mgr inż. Konrad Kaźmierczak specjalność energetyczna, WKP/0451/POOE/17	
mgr inż. Joanna Podwójka specjalność telekomunikacyjna, WKP/0185/PWO/710		
Symbol obiektu:	Rysunek nr:	Arkusz/arkuszy
ETP-1858	B5 02	Kn4





Decyzja pozwolenia na budowę  
nr: 398/17 z dn. 20.07.17 r.  
i nr: 167/20 z dn. 11.09.20 r.

Układ arkuszy:



**MAPA DO CELÓW PROJEKTOWYCH**

Oznaczenia kancelaryjne zgłoszenia pracy geodezyjnej	DGK.6640.1537.2020
Nazwa miejscowości	Dąbrowa; Sobiątkowo
Jednostka ewidencyjna	Identyfikator: 302203_5 Nazwa: Miejska Górka
Obwód ewidencyjny	Identyfikator: 0001; 0013 Nazwa: Dąbrowa; Sobiątkowo
Skala mapy	1:1000 Sekcja mapy: 6.161.12.222; 6.161.12.224; 6.160.12.022
Nazwa układu współrzędnych	Prostokątnych płaskich: 2000/18 Układu wysokości: pl-evrf2007-nh
Oznaczenie granic obszaru, który był przedmiotem aktualizacji	-----
Informacje o służebnościach gruntowych mających wpływ na zagospodarowanie gruntów, zlokalizowanych w granicach projektowanej inwestycji	Nie sprawdzano
Data opracowania mapy	17.05.2021r.

**FHU Niwczyk**  
Damian Niwczyk  
Dąbrowa ul. Kościuski 38  
63-910 Miejska Górka, tel. 507 704 974  
NIP: 699-189-73-70 Reg. 302255730

Nazwa i imię i nazwisko wykonawcy: Krzysztof Zawieja  
Podpis osoby reprezentującej wykonawcę: *Krzysztof Zawieja*

**GEODETA UPRAWNIONY**  
63-900 Rawicz, ul. Plac Wolności 6  
tel. 501 523 583  
Zaświadczenie MGPIB nr 13730

Imię i nazwisko geodety uprawnionego: Krzysztof Zawieja  
Nr uprawnień i podpis geodety, który opracował mapę: *Krzysztof Zawieja*

Uwaga: Nie wyklucza się istnienia w terenie linnych, niewskazanych na niniejszej mapie urządzeń podziemnych, które nie były zgłoszone do inwentaryzacji lub o których brak jest danych archiwalnych.

Podpisano się, że niniejszy dokument został opracowany w ramach przedsięwzięcia i kartograficzny, biogeny i kalkulacyjny zawiera operat techniczny wpisany do ewidencji materiałów państwowego zasobu geodezyjnego i kartograficznego.

**STANISŁAW RAWICKI**  
P.3022.2020.01.042

(Identyfikator ewidencyjny materiału zasobu operatu technicznego)

29.06.2021

(Data wpisania operatu technicznego do ewidencji materiałów zasobu)

*[Signature]*  
Geodeta uprawniony  
(Imię i nazwisko geodety uprawnionego; organ)

**Legenda:**

- linie kablowe SN ze światłowódami
- Poświadczam, zgodność kopii mapy do celów projektowych z oryginałem.

**ENERGO TELPROJEKT®**

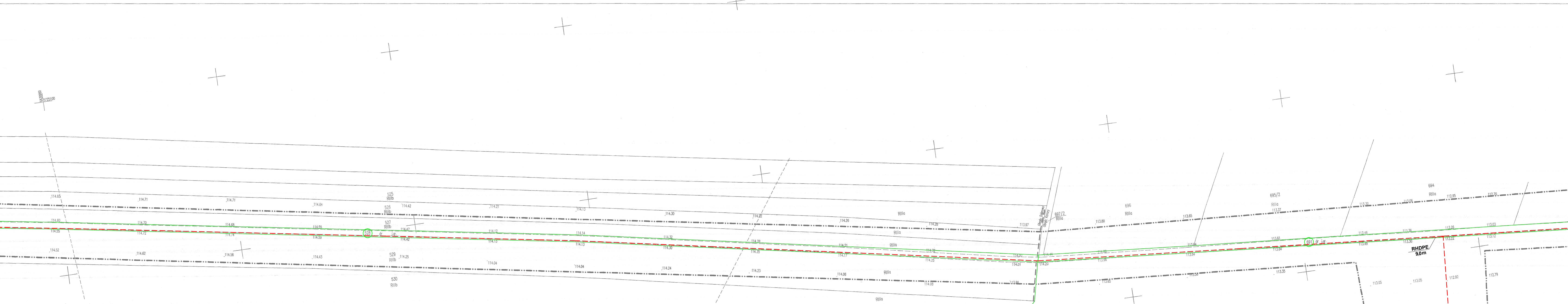
Zespół elektrowni wiatrowych Miejska Górka

Farma Wiatrowa Konary  
Projekt zagospodarowania terenu  
Trasa projektowanych linii kablowych SN  
wraz ze światłowódami

Jednostka ewidencyjna 302203\_5 Gmina Miejska Górka, obr. 0013 Sobiątkowo dz. nr. 875, obr. 0001 Dąbrowa dz. nr. 475, 511, 528

Projektował:	mgr inż. Marta Kulej specjalność energetyczna, WKP/0456/POOE/15
	inż. Marek Gulczyński specjalność telekomunikacyjna, WKP/0322/ZOTP/07
Sprawdził:	mgr inż. Konrad Kaźmierczak specjalność energetyczna, WKP/0451/POOE/17
	mgr inż. Joanna Podwojska specjalność telekomunikacyjna, WKP/0185/PWOT/10
Skala 1:1000	Opracował:
Symbol obiektu: ETP-1858	Rysunek nr: B5 02 Kn5





Decyzja pozwolenia na budowę  
nr: 398/17 z dn. 20.07.17 r.  
i nr: 167/20 z dn. 11.09.20 r.

MAPA DO CELÓW PROJEKTOWYCH			
Oznaczenia kancelaryjne zgłoszenia pracy geodezyjnej	DGK.6640.1537.2020		
Nazwa miejscowości	Dąbrowa; Konary		
Jednostka ewidencyjna	Identyfikator	302203_5	
	Nazwa	Miejska Górka	
Obręb ewidencyjny	Identyfikator	0001; 0006	
	Nazwa	Dąbrowa; Konary	
Skala mapy	1:1000	Sekcja mapy:	6.161.12.224; 6.160.12.022; 6.160.12.031.
	Nazwa układu współrzędnych		
Nazwa układu współrzędnych	Prostokątnych płaskich	2000/18	
	Układ wysokości	pl-evrf2007-nh	
Oznaczenie granic obszaru, który był przedmiotem aktualizacji	- - - - -		
Informacje o służebnościach gruntowych mających wpływ na zagospodarowanie gruntów, zlokalizowanych w granicach projektowanej inwestycji	Nie sprawdzano		
Data opracowania mapy	17.05.2021r.		

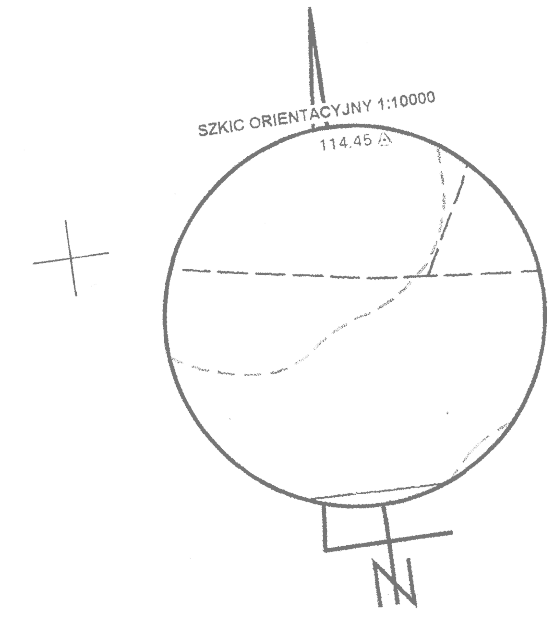
**FHU Niwczyk**  
Damian Niwczyk  
Dąbrowa ul. Kosciuszki 38  
63-910 Miejska Górka, tel. 607 704 974  
NIP: 699-189-73-70 Reg. 302255730

Nazwa / imię i nazwisko wykonawcy: Krzysztof Zawieja  
Podpis osoby reprezentującej wykonawcę: *[Podpis]*

**GEODETA UPRAWNIONY**  
63-900 Rawicz, ul. Plac Wolności 8  
tel. 601 523 583  
Zaświadczenia WSiP nr 137AG

Imię i nazwisko geodety uprawnionego: Krzysztof Zawieja  
Nr uprawnień i podpis geodety, który opracował mapę: *[Podpis]*

Uwaga: Nie wyklucza się istnienia w terenie innych, niewskazanych na niniejszej mapie urządzeń podziemnych, które nie były zgłoszone do inwentaryzacji lub o których brak jest danych archiwalnych.



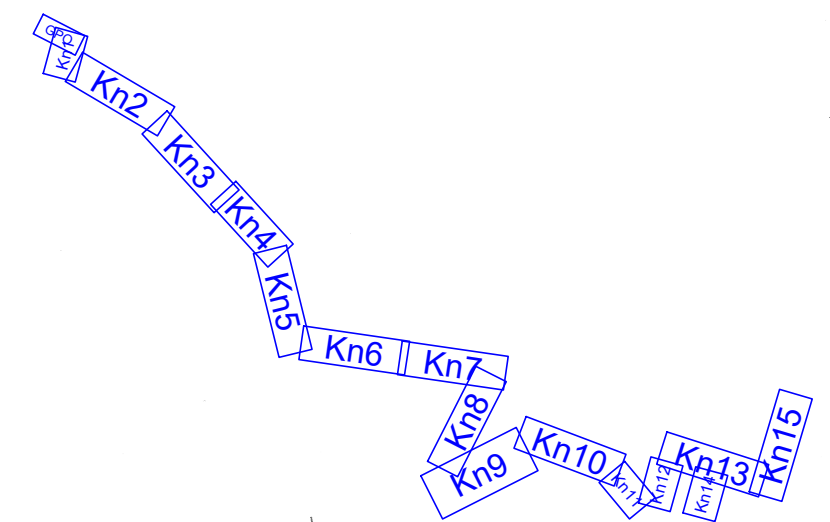
POŚWIADCZENIE  
Poświadczam, że niniejszy dokument został opracowany w wyniku prac geodezyjnych i kartograficznych, których rezultatem jest operat techniczny wpisany do ewidencji materiałów geodezyjnych i kartograficznych tego państwa.

**STAROSTA RAWICKI**  
P. 3022-25 21.942  
(Identyfikator ewidencyjny powiatu z siedzibą operatu technicznego)

29.06.2021  
(Data wpisania operatu technicznego do ewidencji materiałów zasobu)

Justyna Kowalska  
(Imię, nazwisko, stanowisko, data, podpis, pieczęć)

Układ arkuszy:



Legenda:

- linie kablowe SN ze światłowodami
  - linie kablowe SN
- Poświadczam, zgodność kopii mapy do celów projektowych z oryginałem.

**ENERGO TELPROJEKT®**

Zespół elektrowni wiatrowych Miejska Górka


Farma Wiatrowa Konary  
Projekt zagospodarowania terenu  
Trasa projektowanych linii kablowych SN  
wraz ze światłowodami

Jednostka ewidencyjna 302203\_5 Gmina Miejska Górka,  
obr. 0006-Konary dz. nr: 676; 691; obr. 0001-Dąbrowa dz. nr: 528

Projektował:	mgr inż. Marta Kulej specjalność energetyczna, WKP/0456/POOE/15	
	inż. Marek Gulczyński specjalność telekomunikacyjna, WKP/0322/ZOTP/07	
Sprawdził:	Skala 1:1000	Opracował:
	mgr inż. Konrad Kaźmierczak specjalność energetyczna, WKP/0451/POOE/17	
mgr inż. Joanna Podwójka specjalność telekomunikacyjna, WKP/0185/PWOT/10		Symbol obiektu:
Rysunek nr:		Arkusz/arkuszy
ETP-1858		B5 02 Kn6



Decyzja pozwolenia na budowę  
nr: 398/17 z dn. 20.07.17 r.  
i nr: 167/20 z dn. 11.09.20 r.



MAPA DO CELÓW PROJEKTOWYCH		
Oznaczenia kancelaryjne zgłoszenia pracy geodezyjnej	DGK.6640.1537.2020	<b>FHU Niwczyk</b> Damian Niwczyk Dąbrowa ul. Kościuszki 38 63-910 Miejska Górka, tel. 637 704 974 NIP: 699-189-73-70 Reg. 302255730
Nazwa miejscowości	Konary	
Jednostka ewidencyjna	Identyfikator	302203_5
	Nazwa	Miejska Górka
Obwód ewidencyjny	Identyfikator	0006
	Nazwa	Konary
Skala mapy	1:1000	Sekcja mapy: 6.160.12.032; 6.160.12.034.
	Prostokątnych płaskich 2000/18	
Nazwa układu współrzędnych	Układu wysokości	pl-evrf2007-nh
	Oznaczenie granic obszaru, który był przedmiotem aktualizacji	
Informacje o skutkach gruntowych mających wpływ na zagospodarowanie gruntów, zlokalizowanych w granicach projektowanej inwestycji	Nie sprawdzano	
	Data opracowania mapy 17.05.2021r.	

Podpisuję się, że niniejszy dokument został opracowany w wyniku prac geodezyjnych i kartograficznych, których rezultaty zawiera operat techniczny wpisany do ewidencji materiałów państwowej zasoby geodezyjnego i kartograficznego

**STAROSTA RAWICKI**  
P.3022.20.21.942

(Identyfikator ewidencyjny materiału zasoby operatu technicznego)

**29.06.2021**

(Data wpisania operatu technicznego do ewidencji materiałów zasoby)

**z up. STAROSTY**

(Imię, nazwisko i podpis osoby wykonującej zmianę w ewidencji materiałów zasoby)

Justyna Podgórska  
Powiatowego Centrum Dokumentacji  
Geodezyjnej i Kartograficznej

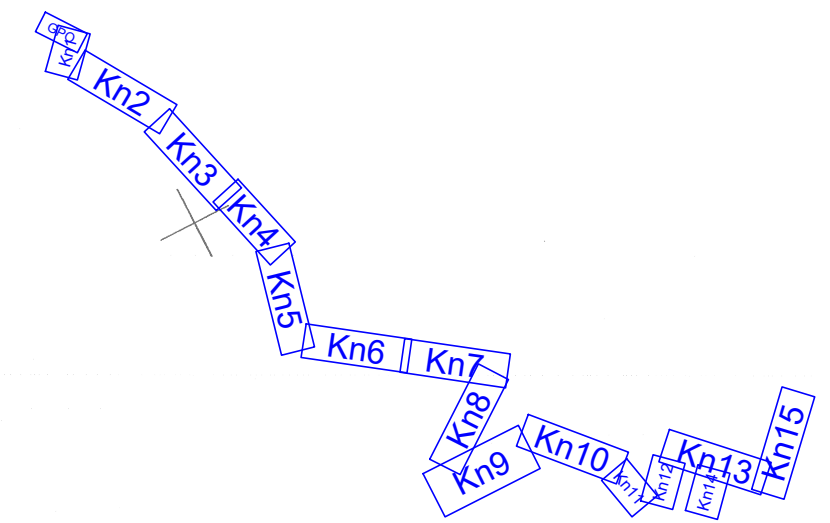
*Krzysztof Zawieja*

**GEODETA UPRAWNIONY**  
63-900 Rawicz, ul. Plac Wolności 6  
tel. 501 623 573  
Zaświadczenie WGPiB nr 13730

Krzysztof Zawieja

Uwaga: Nie wyklucza się istnienia w terenie innych, niewskazanych na niniejszej mapie urządzeń podziemnych, które nie były zgłoszone do inwentaryzacji lub o których brak jest danych archiwalnych.

Układ arkuszy:



Legenda:

- linie kablowe SN ze światłowodami
- Poświadczam, zgodność kopii mapy do celów projektowych z oryginałem.

<b>ENERGO TELPROJEKT®</b>  <b>Zespół elektrowni wiatrowych Miejska Górka</b>  <b>Farma Wiatrowa Konary</b> <b>Projekt zagospodarowania terenu</b> <b>Trasa projektowanych linii kablowych SN</b> <b>wraz ze światłowodami</b>  Jednostka ewidencyjna 302203_5 Gmina Miejska Górka, obr. 0006 Konary dz.-nr: 637, 664, 665.	Projektował: <b>mgr inż. Marta Kulej</b> specjalność energetyczna, WKP/0456/POOE/15  <b>inż. Marek Gulczyński</b> specjalność telekomunikacyjna, WKP/0322/ZOTP/07
	Skala 1:1000 Opracował: <b>mgr inż. Konrad Kaźmierczak</b> specjalność energetyczna, WKP/0451/POOE/17  <b>mgr inż. Joanna Podgórska</b> specjalność telekomunikacyjna, WKP/0185/PWOT/10
Symbol obiektu: <b>ETP-1858</b>	Rysunek nr: <b>B5 02</b>
	Arkusz/arkuszy <b>Kn8</b>



Świadczy się, że niniejszy dokument został opracowany w wyniku prac geodezyjnych i kartograficznych, których rezultaty zawiera operat techniczny wpisany do ewidencji materiałów państwowego zasobu geodezyjnego i kartograficznego.

STAROSTA RAWICKI  
P.3022.05 29. MPB

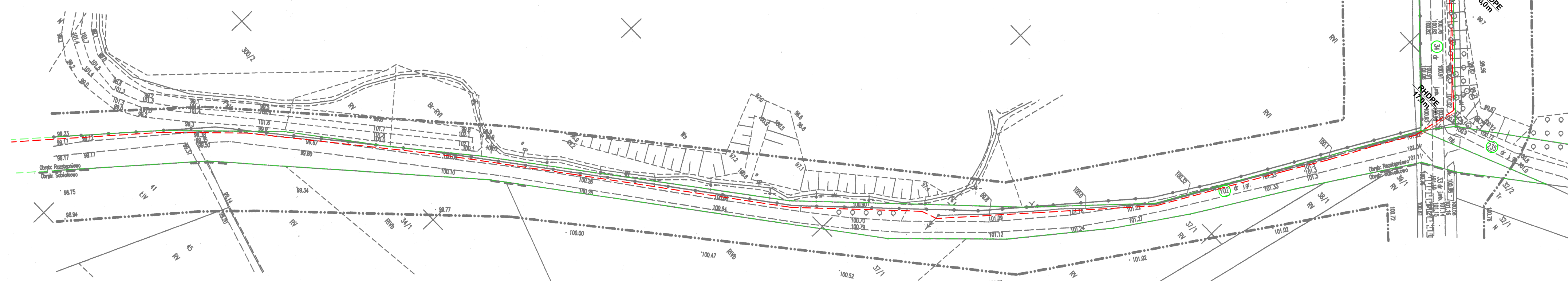
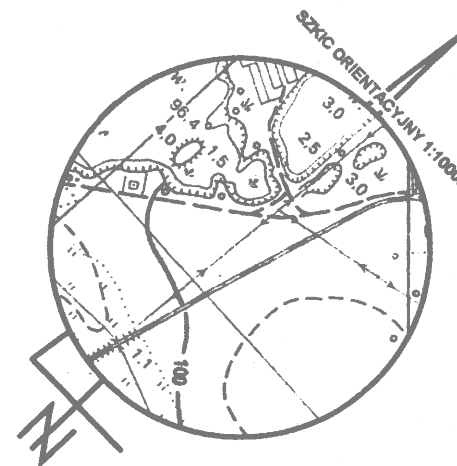
(Identyfikator ewidencyjny materiału zasobu operatu technicznego)

30.07.2021  
(Data wpisania operatu technicznego do ewidencji materiałów zasobu)

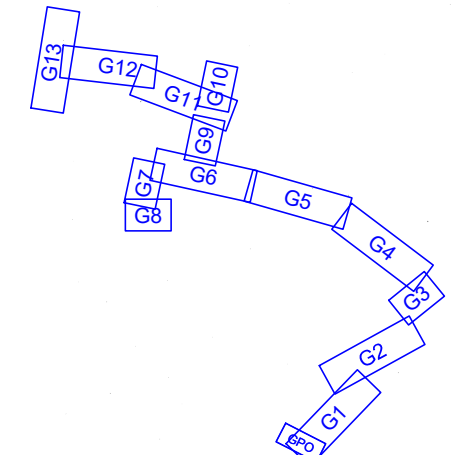
z up. STAROSTY  
Krzysztof Zawieja  
(Imię, nazwisko i stanowisko osoby organu)

Powiatowego Ośrodka Dokumentacji i Kartograficznej

MAPA DO CELÓW PROJEKTOWYCH		FHU Nhwczyk Dariusz Nhwczyk Dębowa ul. Kościuski 38 63-910 Miejska Górka, tel. 607 704 974 NIP: 698-188-73-70 Reg. 302265730	
Oznaczenia kancelaryjne zgłoszenia pracy geodezyjnej	DGK.6640.1537.2020	Nazwa / imię i nazwisko wykonawcy	Podpis osoby reprezentującej wykonawcę
Nazwa miejscowości	Rozstępniewo	Imię i nazwisko geodety uprawnionego	Nr uprawnień i podpis geodety, który opracował mapę
Jednostka ewidencyjna	302203_5	Krzysztof Zawieja GEODETA UPRAWNIONY 63-900 Rawicz, ul. Plac Wolności 6 tel. 501 523 583 Zaświadczenie MOPIB nr 13730	
Nazwa	Miejska Górka		
Obwód ewidencyjny	0012, 0013.	Uwaga: Nie wyklucza się istnienia w terenie innych, niewykazanych na niniejszej mapie urządzeń podziemnych, które nie były zgłoszone do inwentaryzacji lub o których brak jest danych archiwalnych.	
Skala mapy	1:1000	Sektor mapy: 6.161.12.064, 6.161.12.112.	
Nazwa układu współrzędnych	Prostokątnych płaskich Układu wysokości	2000/18 pl-ewrf2007-nh	
Oznaczenie granic obszaru, który był przedmiotem aktualizacji	-----		
Informacje o skutkach gruntowych mających wpływ na zagospodarowanie gruntów, zlokalizowanych w granicach projektowanej inwestycji	Nie sprawdzano		
Data opracowania mapy	10.07.2021r.		



Układ arkuszy:



Poświadczam, zgodność kopii mapy do celów projektowych z oryginałem.

Legenda:

- linie kablowe SN ze światłowodami
- - - granica działki

**ENERGO TELPROJEKT®**

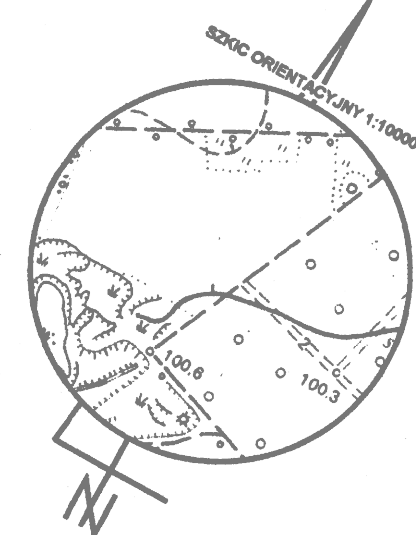
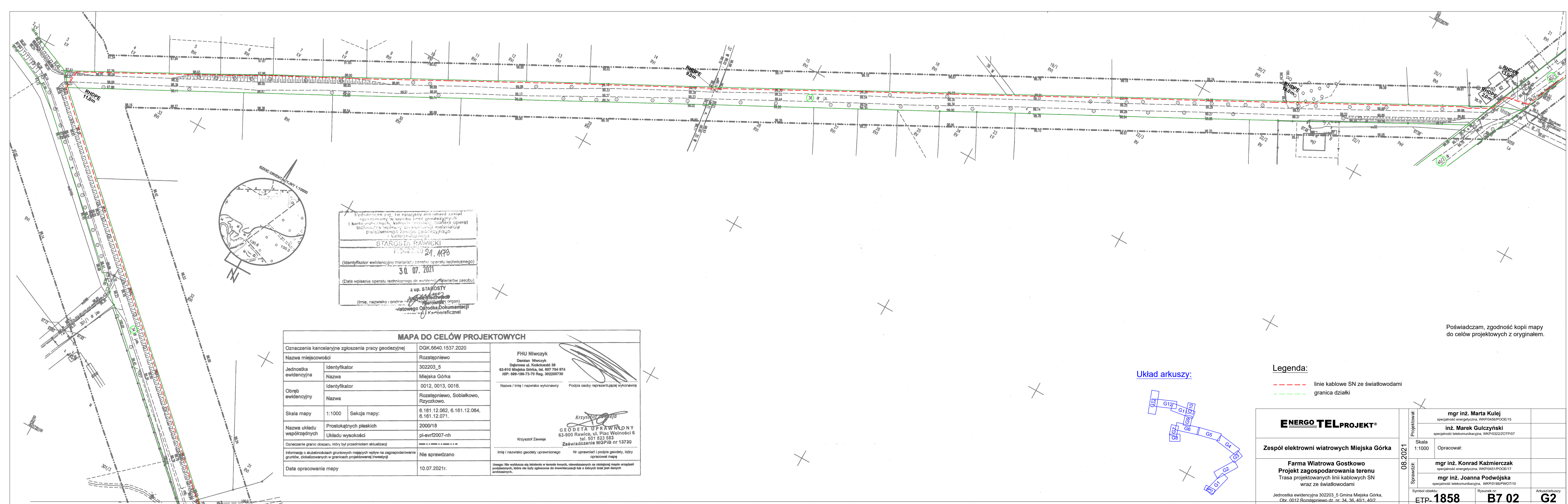
Zespół elektrowni wiatrowych Miejska Górka

Farma Wiatrowa Gostkowo  
Projekt zagospodarowania terenu  
Trasa projektowanych linii kablowych SN  
wraz ze światłowodami

Jednostka ewidencyjna 302203\_5 Gmina Miejska Górka,  
Obr. 0012 Rozstępniewo.dz. nr. 102, 235, 34

Projektował:	mgr inż. Marta Kulej specjalność energetyczna, WKP/0456/POOE/15	
	inż. Marek Gulczyński specjalność telekomunikacyjna, WKP/0322/ZOTP/07	
Sprawdził:	Skala 1:1000	Opracował:
	mgr inż. Konrad Kaźmierczak specjalność energetyczna, WKP/0451/POOE/17	
Symbol obiektu:	mgr inż. Joanna Podwojska specjalność telekomunikacyjna, WKP/0185/PWOT/10	
	Rysunek nr:	Arkusz/arkuszy
ETP-1858	B7 02	G1





Przebiega się, że niniejszy dokument został opracowany w wydanym plan geodezyjny i kartograficzny, który posiadał operat techniczny wpisany do ewidencji materiałów państwowego zasobu geodezyjnego i kartograficznego.

STAROSTA RAWICKI  
13.07.2021 21. MFB

(identyfikator ewidencyjny materiału zasobu operatu technicznego)

30.07.2021

(Data wpisania operatu technicznego do ewidencji materiałów zasobu)

z up. STAROSTY  
Krzysztof Zawieja  
(Imię, nazwisko i podpis osoby upoważnionej do reprezentowania organu)

Państwowy Ośrodek Dokumentacji Geodezyjnej i Kartograficznej

MAPA DO CELÓW PROJEKTOWYCH		
Oznaczenia kancelaryjne zgłoszenia pracy geodezyjnej	DGK.6640.1537.2020	
Nazwa miejscowości	Rozstępniewo	
Jednostka ewidencyjna	Identyfikator	302203_5
	Nazwa	Miejska Górka
Obręb ewidencyjny	Identyfikator	0012, 0013, 0018.
	Nazwa	Rozstępniewo, Sobiałkowo, Ryzczkowo.
Skala mapy	Sekcja mapy:	6.161.12.062, 6.161.12.064, 6.161.12.071.
	2000/18	
Nazwa układu współrzędnych	Prostokątnych płaskich	2000/18
	Układu wysokości	pl-ewr/2007-nh
Oznaczenie granic obszaru, który był przedmiotem aktualizacji	-----	
Informację o słaboznaczonych gruntowych wpływach na zagospodarowanie gruntów, zlokalizowanych w granicach projektowanej inwestycji	Nie sprawdzano	
Data opracowania mapy	10.07.2021r.	

FHU Nłwczyk  
Dąbrowska ul. Kodoluski 38  
63-910 Miejska Górka, tel. 607 704 974  
NIP: 699-189-73-70 Reg. 302285730

Nazwa / imię i nazwisko wykonawcy Podpis osoby reprezentującej wykonawcę

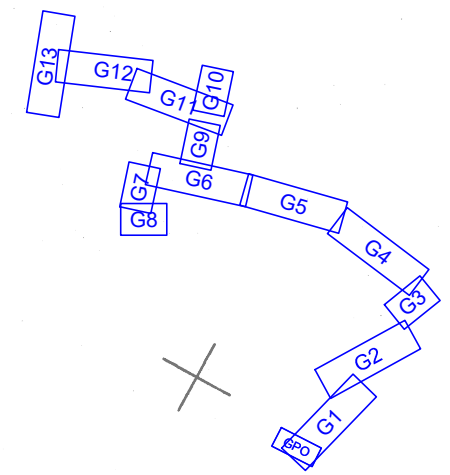
Krzysztof Zawieja

GEODETA UPRAWNIENY  
63-900 Rawicz, ul. Plac Wolności 6  
tel. 501 523 583  
Zaświadczenie MGPIB nr 13730

Imię i nazwisko geodety uprawnionego Nr uprawnień i podpis geodety, który opracował mapę

Uwaga: Nie wykazał się istnieniem w terenie innych, niezakazanych na niniejszej mapie urządzeń podziemnych, które nie były zgłoszone do inwentaryzacji lub o których brak jest danych archiwalnych.

Układ arkuszy:



Legenda:

- linie kablowe SN ze światłowodami
- granica działki

Poświadczam, zgodność kopii mapy do celów projektowych z oryginałem.

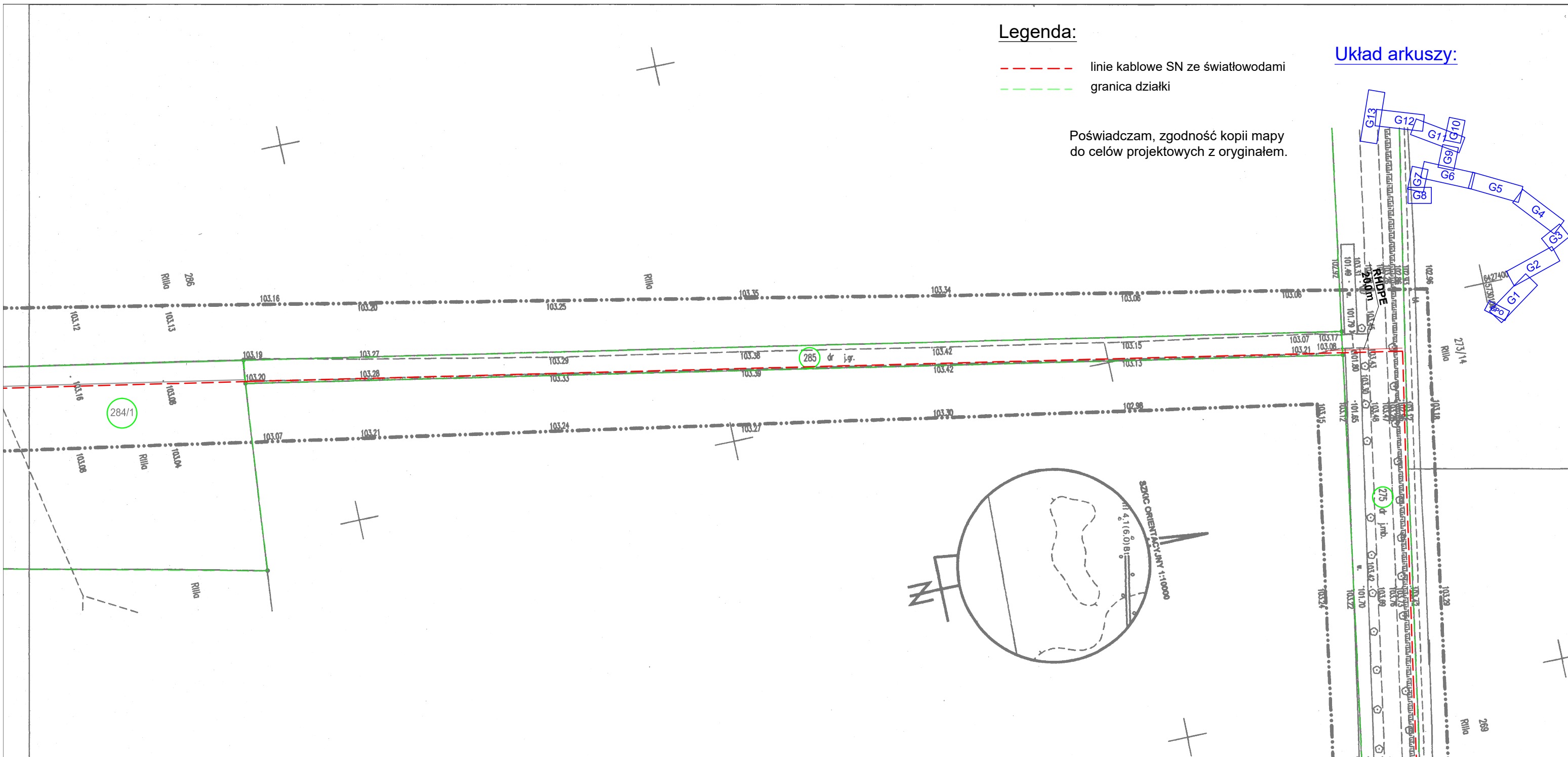
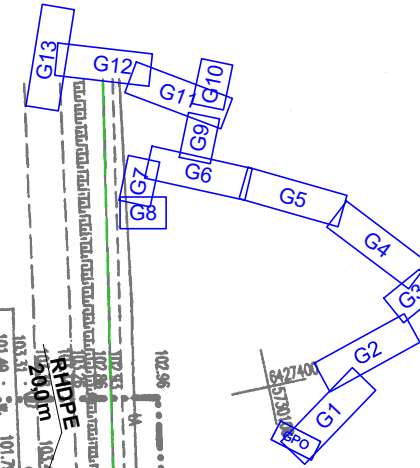
<b>ENERGO TELPROJEKT®</b>  <b>Zespół elektrowni wiatrowych Miejska Górka</b>  <b>Farma Wiatrowa Gostkowo</b> <b>Projekt zagospodarowania terenu</b> Trasa projektowanych linii kablowych SN wraz ze światłowodami	Projektował: <b>mgr inż. Marta Kulej</b> <small>specjalność energetyczna, WKP/0456/POE/15</small> <b>inż. Marek Gulczyński</b> <small>specjalność telekomunikacyjna, WKP/0322/ZOTP/07</small>	
	Skala 1:1000 Opracował: <b>mgr inż. Konrad Kaźmierczak</b> <small>specjalność energetyczna, WKP/0451/POE/17</small> <b>mgr inż. Joanna Podwojska</b> <small>specjalność telekomunikacyjna, WKP/0185/PWO/10</small>	
Symbol obiektu: <b>ETP-1858</b>	Rysunek nr: <b>B7 02</b>	Arkusz/arkuszy <b>G2</b>

**Legenda:**

- linie kablowe SN ze światłowodami
- granica działki

Poświadczam, zgodność kopii mapy do celów projektowych z oryginałem.

**Układ arkuszy:**



**MAPA DO CELÓW PROJEKTOWYCH**

Oznaczenia kancelaryjne zgłoszenia pracy geodezyjnej		DGK.6640.1537.2020
Nazwa miejscowości		Gostkowo
Jednostka ewidencyjna	Identyfikator	302203_5
	Nazwa	Miejska Górka
Obręb ewidencyjny	Identyfikator	0003
	Nazwa	Gostkowo
Skala mapy	1:1000	Sekcja mapy: 6.161.11.052, 6.162.11.254.
Nazwa układu współrzędnych	Prostokątnych płaskich	2000/18
	Układu wysokości	pl-evrf2007-nh
Oznaczenie granic obszaru, który był przedmiotem aktualizacji		-----
Informację o służebnościach gruntowych mających wpływ na zagospodarowanie gruntów, zlokalizowanych w granicach projektowanej inwestycji		Nie sprawdzano
Data opracowania mapy		10.07.2021r.

**FHU Niwczyk**  
 Damian Niwczyk  
 Dąbrowa ul. Kościuszki 38  
 63-910 Miejska Górka, tel. 607 704 974  
 NIP: 699-189-73-70 Reg. 302256730

Nazwa / imię i nazwisko wykonawcy: *[Signature]*  
 Podpis osoby reprezentującej wykonawcę

**Krzysztof Zawieja**  
 GEODETA UPRAWNIONY  
 63-900 Rawicz, ul. Plac Wolności 6  
 tel. 501 523 583  
 Zaświadczenie MGPIB nr 13730

Nr uprawnień i podpis geodety, który opracował mapę: *[Signature]*

Imię i nazwisko geodety uprawnionego: Krzysztof Zawieja

Uwaga: Nie wyklucza się istnienia w terenie innych, niewykazanych na niniejszej mapie urządzeń podziemnych, które nie były zgłoszone do inwentaryzacji lub o których brak jest danych archiwalnych.

Podpisano się, że niniejszy dokument został opracowany w wyniku prac geodezyjnych i kartograficznych, których rezultaty zawiera operat techniczny wpisany do ewidencji materiałów państwowego zasobu geodezyjnego i kartograficznego.

**STAROSTA RAWICKI**

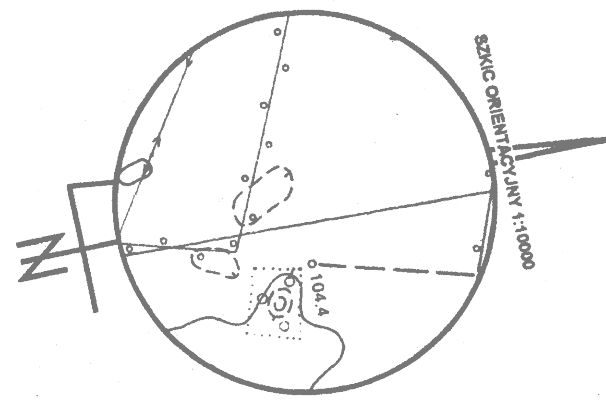
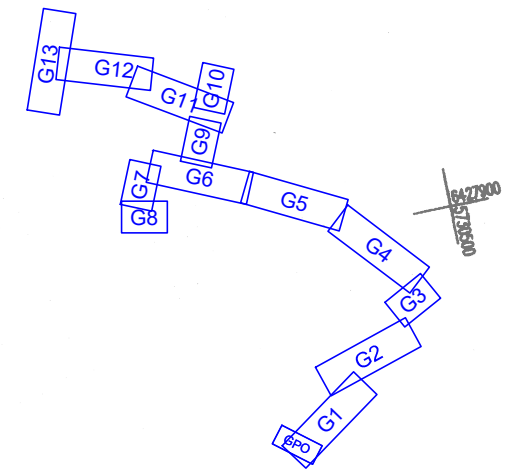
<b>ENERGO TELPROJEKT®</b>	Projektował:	<b>mgr inż. Marta Kulej</b> specjalność energetyczna, WKP/0456/POOE/15
		<b>inż. Marek Gulczyński</b> specjalność telekomunikacyjna, WKP/0322/ZOTP/07
<b>Zespół elektrowni wiatrowych Miejska Górka</b>	Skala 1:1000	Opracował:
	08.2021	
Jednostka ewidencyjna 302203_5 Gmina Miejska Górka, obr. 0003 Gostkowo dz. nr: 275, 285, 284/1		Symbol obiektu: <b>ETP-1858</b>
		Rysunek nr: <b>B7 02</b>
		Arkusz/arkuszy: <b>G7</b>



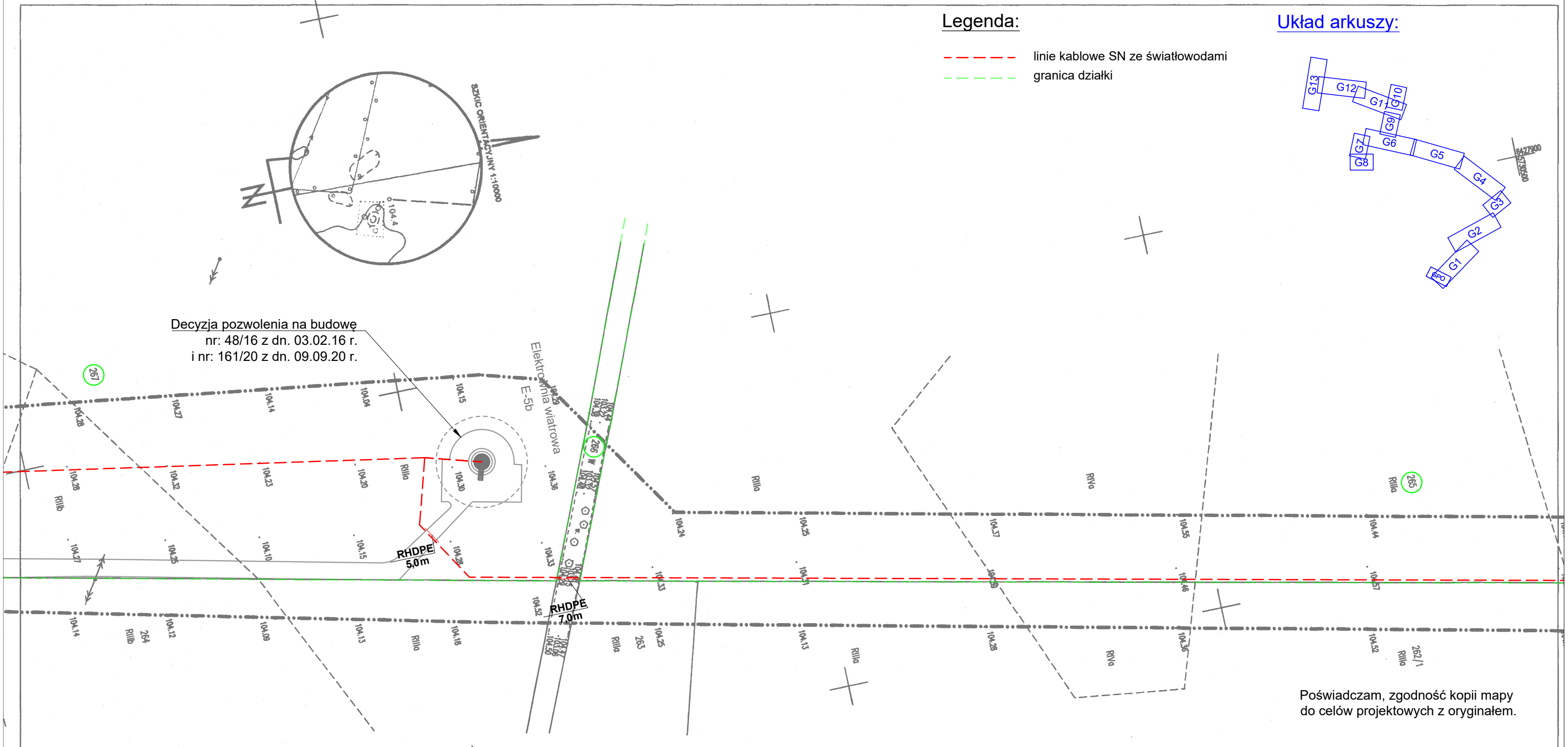
**Legenda:**

- linie kablowe SN ze światłowodami
- granica działki

**Układ arkuszy:**



Decyzja pozwolenia na budowę  
nr: 48/16 z dn. 03.02.16 r.  
i nr: 161/20 z dn. 09.09.20 r.



Poświadczam, zgodność kopii mapy do celów projektowych z oryginałem.

**MAPA DO CELÓW PROJEKTOWYCH**

Oznaczenia kancelaryjne zgłoszenia pracy geodezyjnej		DGK.6640.1537.2020	
Nazwa miejscowości		Gostkowo	
Jednostka ewidencyjna	Identyfikator	302203_5	
	Nazwa	Miejska Górka	
Obręb ewidencyjny	Identyfikator	0003	
	Nazwa	Gostkowo	
Skala mapy	1:1000	Sekcja mapy:	6.162.11.254, 6.162.12.213.
Nazwa układu współrzędnych	Prostokątnych płaskich	2000/18	
	Układu wysokości	pl-evr2007-nh	
Oznaczenie granic obszaru, który był przedmiotem aktualizacji			
Informacje o służebnościach gruntowych mających wpływ na zagospodarowanie gruntów, zlokalizowanych w granicach projektowanej inwestycji		Nie sprawdzano	
Data opracowania mapy		10.07.2021r.	

**FHU Nłwczyk**  
Damian Nłwczyk  
Dębowa ul. Kościuszki 38  
63-910 Miejska Górka, tel. 607 704 974  
NIP: 699-189-73-70 Reg. 302266730

Nazwa / imię i nazwisko wykonawcy      Podpis osoby reprezentującej wyko

*Krzysztof Zawieja*

**GEODETA UPRAWNIENY**  
63-900 Rawicz, ul. Plac Wolności  
tel. 501 523 583  
Zaświadczenie MGPIB nr 13

Krzysztof Zawieja

Imię i nazwisko geodety uprawnionego      Nr uprawnień i podpis geodety, który opracował mapę

Uwaga: Nie wyklucza się istnienia w terenie innych, niewskazanych na niniejszej mapie urządzeń podziemnych, które nie były zgłoszone do inwentaryzacji lub o których brak jest danych archiwalnych.

Przywiedza się, że niniejszy dokument został opracowany w wyniku prac geodezyjnych i kartograficznych, których rezultaty zawiera operat techniczny wpisany do ewidencji materiałów państwowego zasobu geodezyjnego i kartograficznego

STAROSTA RAWICKI

**ENERGO TELPROJEKT®**

**Zespół elektrowni wiatrowych Miejska Górka**

**Farma Wiatrowa Gostkowo**  
Projekt zagospodarowania terenu  
Trasa projektowanych linii kablowych SN  
wraz ze światłowodami

Jednostka ewidencyjna 302203\_5 Gmina Miejska Górka,  
obr. 0003 Gostkowo dz. nr: 265, 266, 267

Projektował:	mgr inż. Marta Kulej specjalność energetyczna, WKP/0456/POOE/15	
	inż. Marek Gulczyński specjalność telekomunikacyjna, WKP/0322/ZOTP/07	
Sprawdził:	Skala 1:1000	Opracował:
	mgr inż. Konrad Kaźmierczak specjalność energetyczna, WKP/0451/POOE/17	
mgr inż. Joanna Podwójka specjalność telekomunikacyjna, WKP/0185/PWOT/10		
Symbol obiektu:	Rysunek nr:	Arkusz/arkuszy
<b>ETP-1858</b>	<b>B7 02</b>	<b>G9</b>



MAPA DO CELÓW PROJEKTOWYCH	
Oznaczenia kancelaryjne zgłoszenia pracy geodezyjnej	DGK.6640.1537.2020
Nazwa miejscowości	Gostkowo
Jednostka ewidencyjna	302203_5
Obręb ewidencyjny	0003
Skala mapy	1:1000
Sekcja mapy:	6.162.11.252, 6.162.11.254, 6.162.12.211, 6.162.12.213.
Nazwa układu współrzędnych	Prostokątnych płaskich Układu wysokości
Oznaczenie granic obszaru, który był przedmiotem aktualizacji	2000/18 pl-svrf2007-nh
Informację o służebnościach gruntowych mających wpływ na zagospodarowanie gruntów, zlokalizowanych w granicach projektowanej inwestycji	Nie sprawdzano
Data opracowania mapy	10.07.2021r.

**FHU Niwczyk**  
 Damian Niwczyk  
 Dąbrowa ul. Kościuszki 38  
 63-910 Miejska Górka, tel. 607 704 974  
 NIP: 698-188-73-70 Reg. 302258730

Nazwa / imię i nazwisko wykonawcy: *Krzysztof Zawieja*  
 Podpis osoby odpowiedzialnej za wykonanie: *[Podpis]*

**GEODETA UPRAWNIONY**  
 63-900 Rawicz, ul. Plac Wolności 6  
 tel. 501 523 523  
 Zaświadczenie MKGPiR nr. 137.30.

Imię i nazwisko geodety uprawnionego: *Krzysztof Zawieja*  
 Nr uprawnień i podpis geodety, który opracował mapę: *[Podpis]*

Uwaga: Należy wykonać się terenowo w terenie i innych, niemożliwych na skróconej mapie urządzeń podziemnych, które nie były zgłoszone do inwentaryzacji lub o których brak jest danych archiwalnych.

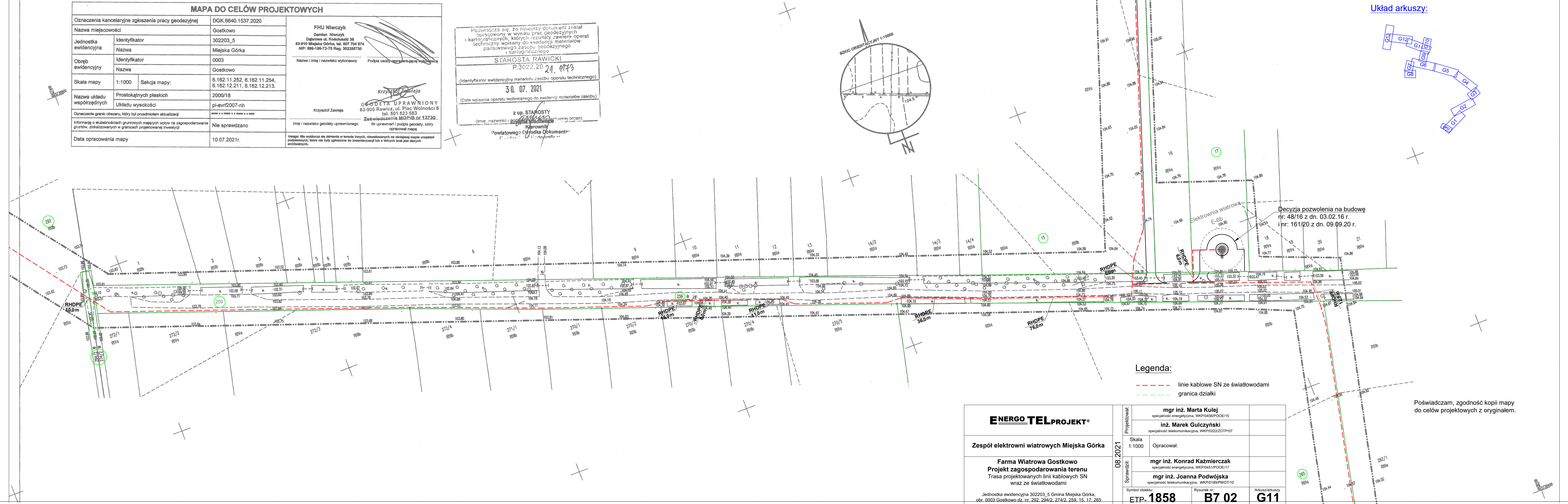
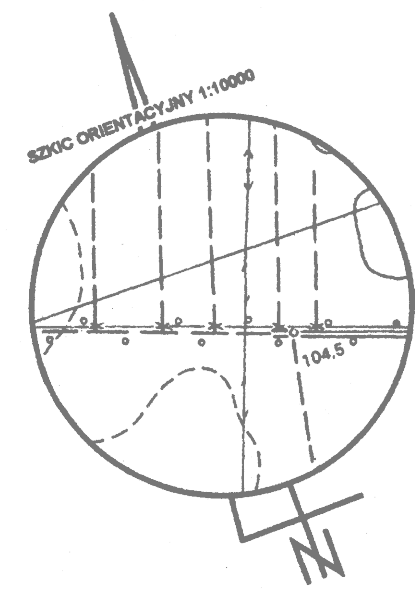
Podpisz się, za niniejszy dokument został opracowany w wyniku prac geodezyjnych i kartograficznych, których rezultaty zawiera operat techniczny wpisany do ewidencji zasobu geodezyjnego państwowego zasobu geodezyjnego i kartograficznego

**STAROSTA RAWICKI**  
 P.3022.20 *21. MFB*  
 (Identyfikator ewidencyjny materiału zasobu operatu technicznego)

**30.07.2021**  
 (Data wpisania operatu technicznego do ewidencji materiałów zasobu)

**z up. STAROSTY**  
*[Podpis]*  
 (Imię, nazwisko i podpis osoby odpowiedzialnej organ)

**Kierownik**  
 Powiatowego Wydziału Dokumentacji Technicznej



**Legenda:**

- - - - - linie kablowe SN ze światłowodami
- - - - - granica działki

<b>ENERGO TELPROJEKT®</b>	Projektował:	<b>mgr inż. Marta Kulej</b> specjalność energetyczna, WKP/0456/POE/15
		<b>inż. Marek Gulczyński</b> specjalność telekomunikacyjna, WKP/0322/ZOTP/07
<b>Zespół elektrowni wiatrowych Miejska Górka</b>	Skala:	1:1000
	Opracował:	<b>mgr inż. Konrad Kaźmierczak</b> specjalność energetyczna, WKP/0451/POE/17
<b>Farma Wiatrowa Gostkowo</b> Projekt zagospodarowania terenu Trasa projektowanych linii kablowych SN wraz ze światłowodami	Sprawił:	<b>mgr inż. Joanna Podwójka</b> specjalność telekomunikacyjna, WKP/0185/PWOT/10
	Symbol obiektu:	<b>ETP-1858</b>
	Rysunek nr:	<b>B7 02</b>
	Arkusz/arkuszy	<b>G11</b>

Poświadczam, zgodność kopii mapy do celów projektowych z oryginałem.



MAPA DO CELÓW PROJEKTOWYCH	
Oznaczenia kancelaryjne zgłoszenia pracy geodezyjnej	DGK 6640.1537.2020
Nazwa miejscowości	Sobiakowo
Jednostka ewidencyjna	302203_5
Identyfikator	0013; 0012
Obwód ewidencyjny	Sobiakowo, Rozstępniewo
Skala mapy	1:1000
Sekcja mapy	6.161.12.064; 6.161.12.112; 6.161.12.121
Nazwa układu współrzędnych	Prostokątnych płaskich Układu wysokości
	2000/18 pl-ewr2007-nh
Oznaczenie granic obszaru, który był przedmiotem aktualizacji	---
Informacje o służebnościach gruntowych mających wpływ na zagospodarowanie gruntów, zlokalizowanych w granicach projektowanej inwestycji	Nie sprawdzano
Data opracowania mapy	02.04.2021r.

**FHU Niwczyk**  
 Damian Niwczyk  
 Dąbrowa ul. Kosciuszki 38  
 63-910 Miejska Górka, tel. 807 704 974  
 NIP: 699-189-73-70 Reg. 302255730

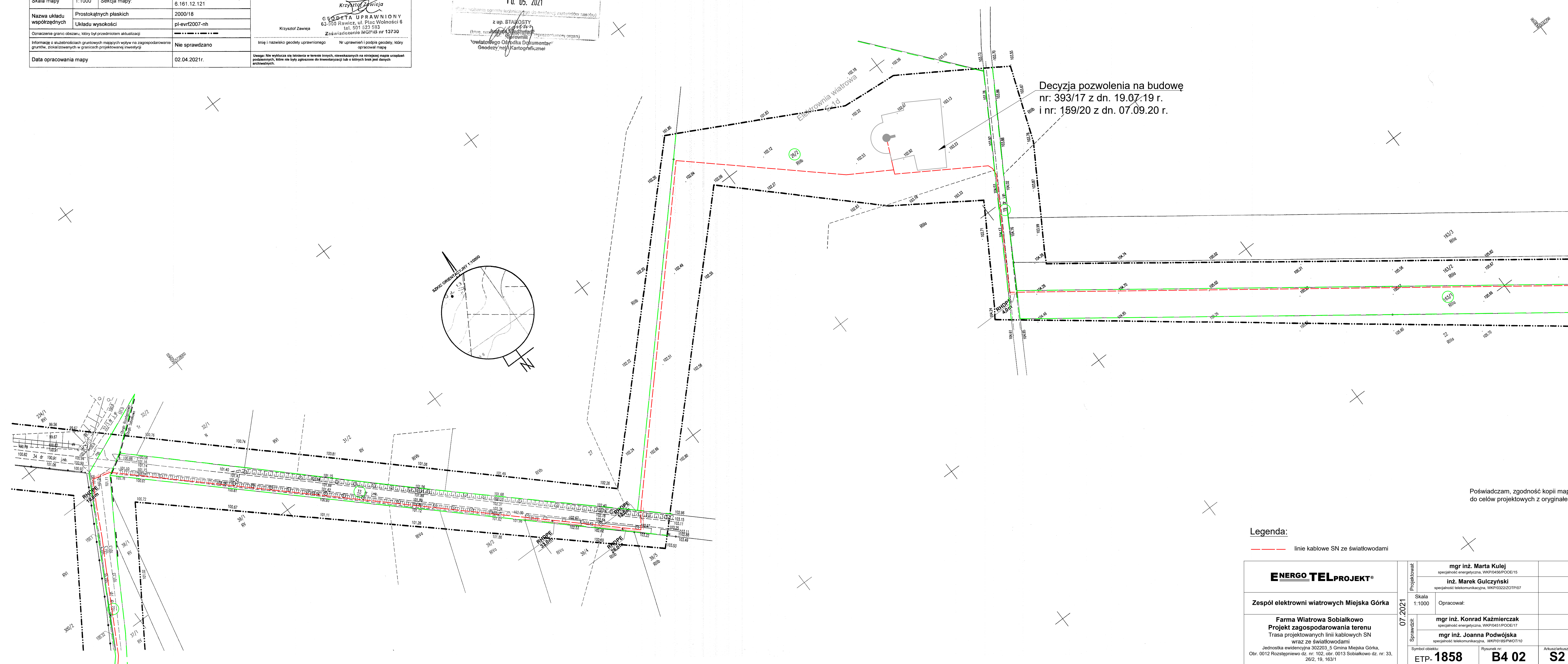
*Krzysztof Zawieja*  
 Krzysztof Zawieja  
 G. O. D. A. T. A. U. P. R. A. W. N. I. O. N. Y  
 63-900 Rawicz, ul. Plac Wolności 6  
 tel. 501 523 583  
 Zawiadzenie MGPIB nr 43730

Imię i nazwisko geodety uprawnionego: Krzysztof Zawieja  
 Nr uprawnień i podpis geodety, który opracował mapę: [podpis]

Uwaga: Nie wykazuje się błędów w terenie (tych, niezauważalnych na niniejszej mapie urządzeń podziemnych, które nie były zgłoszone do inwentaryzacji) lub o których brak jest danych archiwalnych.

10.05.2021

z up. STAROSTY  
 [podpis]  
 "Wiatrowego Osiedla Dokumentar"  
 Geodeta, m. in. Kartograficzny



Decyzja pozwolenia na budowę  
 nr: 393/17 z dn. 19.07.19 r.  
 i nr: 159/20 z dn. 07.09.20 r.

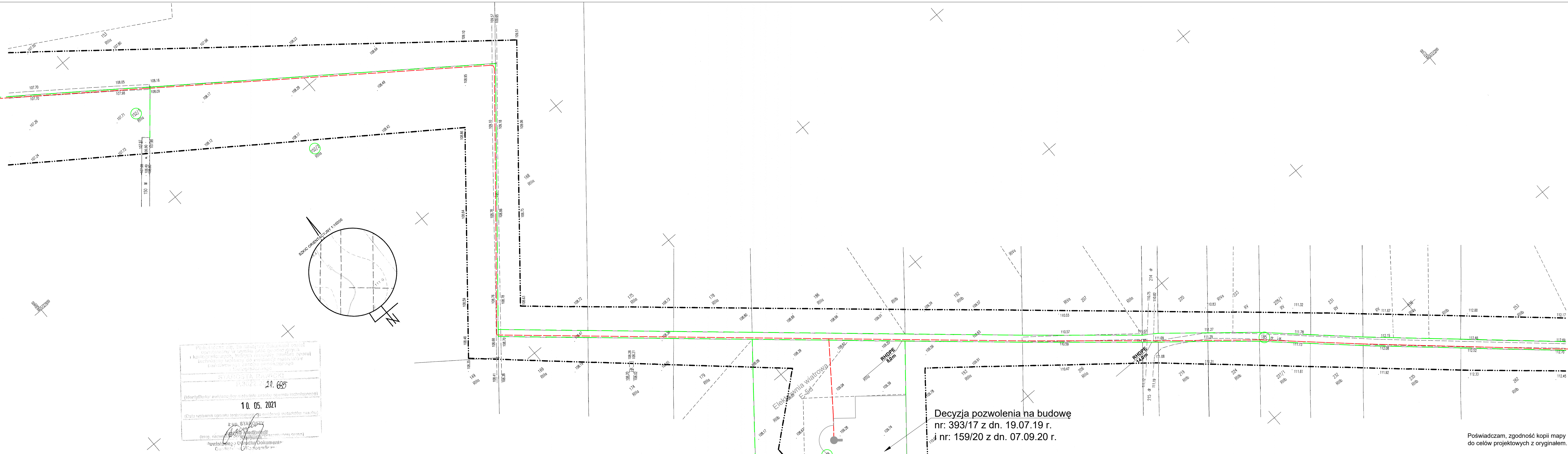
**Legenda:**

--- linie kablowe SN ze światłowodami

Projektował:	mgr inż. Marta Kulej specjalność energetyczna, WKP/0456/PO/0E/15	
	inż. Marek Gulczyński specjalność telekomunikacyjna, WKP/0322/ZOT/PI/07	
Sprawdził:	Skala 1:1000	Opracował:
	mgr inż. Konrad Kaźmierczak specjalność energetyczna, WKP/0451/PO/0E/17	
Symbol obiektu:		Rysunek nr:
ETP- 1858		B4 02
Jednostka ewidencyjna 302203_5 Gmina Miejska Górka, Obr. 0012 Rozstępniewo dz. nr. 102, obr. 0013 Sobiakowo dz. nr. 33, 26/2, 19, 163/1		Arkusz/arkuszy S2

Poświadczam, zgodność kopii mapy do celów projektowych z oryginałem.





Decyzja pozwolenia na budowę nr: 393/17 z dn. 19.07.19 r. i nr: 159/20 z dn. 07.09.20 r.

Poświadczam, zgodność kopii mapy do celów projektowych z oryginałem.

Podpisano się, co należy dokonać przed rozpoczęciem w tym celu przedsięwzięcia i kontroli, których rezultaty zawiera raport techniczny, który do ewidencji mapy należy przedłożyć do zarządu województwa łódzkiego.

STAROSTA RAWICKI  
13022 5  
29. 6.20

(Data wydania opowie technicznej) 10. 05. 2021

(Data wydania opowie technicznej) 10. 05. 2021

(imię, nazwisko i nazwisko osoby) Krzysztof Zawieja

Urząd Geodezyjno-Kartograficzny

**MAPA DO CELÓW PROJEKTOWYCH**

Oznaczenia kancelaryjne zgłoszenia pracy geodezyjnej		DGK.6640.1537.2020	
Nazwa miejscowości		Sobiątkowo	
Jednostka ewidencyjna	Identyfikator	302203_5	
	Nazwa	Miejska Górka	
Obwód ewidencyjny	Identyfikator	0013	
	Nazwa	Sobiątkowo	
Skala mapy	1:1000	Sekcja mapy:	6.161.12.122; 6.161.12.124
Nazwa układu współrzędnych	Prostokątnych płaskich		2000/18
Oznaczenie granic obszaru, który był przedmiotem aktualizacji	Układu wysokości		pl-avr2007-nh
Informacja o służebnościach gruntowych mających wpływ na zagospodarowanie gruntów, zlokalizowanych w granicach projektowanej inwestycji	Nie sprawdzano		
Data opracowania mapy	02.04.2021r.		

**FHU Niwczyk**  
Damian Niwczyk  
Dąbrowa ul. Kościuski 38  
63-910 Miejska Górka, tel. 607 704 874  
NIP: 609-189-73-70 Reg. 302255730

Nazwa / imię i nazwisko wykonawcy: Krzysztof Zawieja  
Podpis osoby reprezentującej wykonawcę: *Krzysztof Zawieja*

**GOŁĘTA UPRAWNIONY**  
63-900 Rawicz, ul. Plac Wolności 6  
tel. 501 933 933  
Zaświadczenie MGPiB nr 13730

Imię i nazwisko geodety uprawnionego: Krzysztof Zawieja  
Nr uprawnień i podpis geodety, który opracował mapę: *Krzysztof Zawieja*

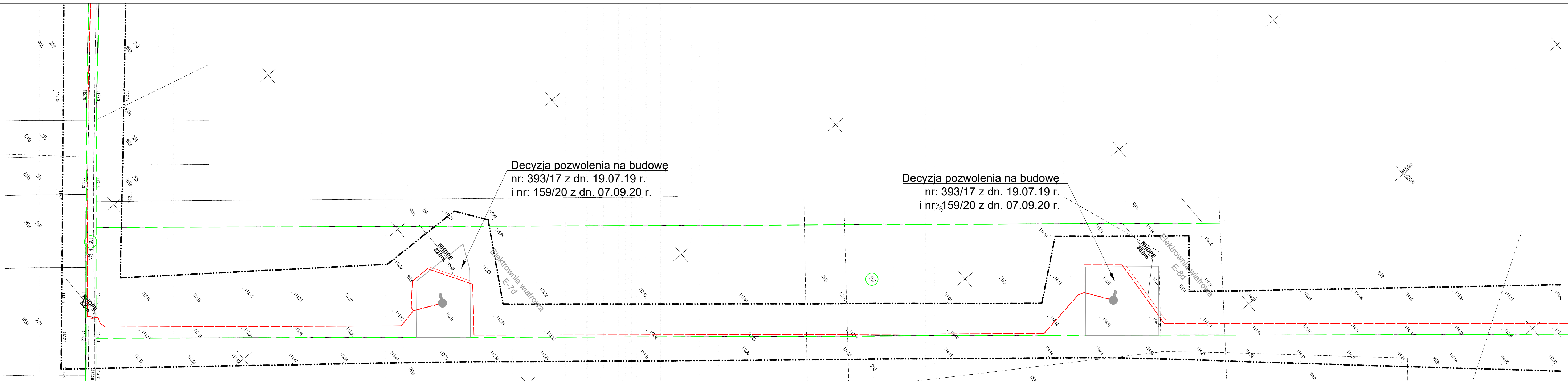
Uwaga: Nie wyklucza się istnienia w terenie innych, niewskazanych na niniejszej mapie urządzeń podziemnych, które nie były zgłoszone do inwentaryzacji lub o których brak jest danych archiwalnych.

**Legenda:**

--- linie kablowe SN ze światłowodami

Projektował:	<b>ENERGO TELPROJEKT®</b>	
	mgr inż. Marta Kulej specjalność energetyczna, WKP/0456/PODE/15	
Sprawdził:	inż. Marek Gulczyński specjalność telekomunikacyjna, WKP/0322/ZOTP/07	
	Skala 1:1000	Opracował:
Symbol obiektu:	mgr inż. Konrad Kaźmierczak specjalność energetyczna, WKP/0451/PODE/17	
	mgr inż. Joanna Podwojska specjalność telekomunikacyjna, WKP/0185/PWO/10	
Rysunek nr:	ETP- 1858	B4 02
Arkusz/arkuszy	Strona 1 z 4	





Przebieg linii kablowej SN z szafkami rozdzielniczymi i kabinami rozdzielniczymi, których instalacja została wykonana zgodnie z projektem, w oparciu o dane geodezyjne, w tym o dane z pomiarów terenowych, w całości odpowiada rzeczywistości. Wskazano na mapie wszystkie przeszkody i przeszkody techniczne, które zostały usunięte lub wyłączone z użytkowania.

STANISŁAW KAWCZYŃSKI  
13022 20 21 095

(Identyfikator ewidencyjny w zakresie danych technicznych)

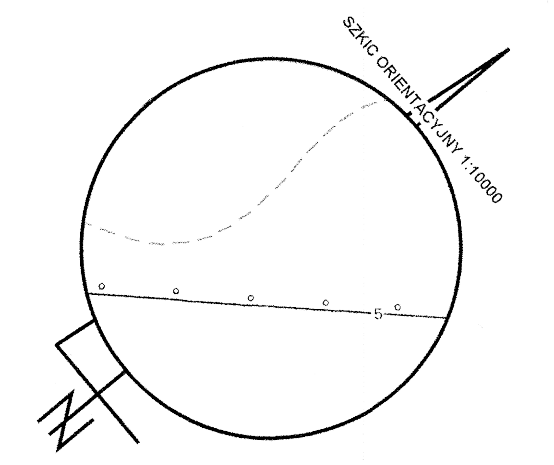
10. 05. 2021

(Data wykonania operacji technicznej do aktualizacji mapy)

z up. STANISŁAW KAWCZYŃSKI  
(imię, nazwisko, tytuł zawodowy, adres, adres e-mail, adres strony internetowej)

"Wiatrowy Cel: Mapa Dokumentacji"

MAPA DO CELÓW PROJEKTOWYCH		
Oznaczenia kancelaryjne zgłoszenia pracy geodezyjnej	DGK 6640.1537.2020	
Nazwa miejscowości	Sobiałkowo	
Jednostka ewidencyjna	Identyfikator	302203_5
	Nazwa	Miejska Górka
Obręb ewidencyjny	Identyfikator	0013
	Nazwa	Sobiałkowo
Skala mapy	1:1000	
Nazwa układu współrzędnych	Prostokątnych płaskich	2000/18
	Układu wysokości	pl-ewr2007-nh
Oznaczenie granic obszaru, który był przedmiotem aktualizacji	-----	
Informacje o służebnościach gruntowych mających wpływ na zagospodarowanie gruntów, zlokalizowanych w granicach projektowanej inwestycji	Nie sprawdzano	
Data opracowania mapy	02.04.2021r.	
<p><b>FHU Niwczyk</b> Damian Niwczyk 302203_5 63-910 Miejska Górka, tel. 607 704 974 NIP: 699-189-73-70 Reg. 302255730</p> <p>Nazwa i imię i nazwisko wykonawcy      Podpis osoby reprezentującej wykonawcę</p> <p>Krzysztof Zawieja</p> <p>GEODETA UPRAWNIONY 63-900 Rawicz, ul. Plac Wolności 6 tel. 501 523 523 Zaświadczenie MGPIA nr 13730</p> <p>Krzysztof Zawieja</p> <p>Imię i nazwisko geodety uprawnionego      Nr uprawnień i podpis geodety, który opracował mapę</p> <p>Uwaga: Nie wyklucza się istnienia w terenie innych, niewskazanych na niniejszej mapie urządzeń podziemnych, które nie były zgłoszone do inwentaryzacji lub o których brak jest danych technicznych.</p>		




Poświadczam, zgodność kopii mapy do celów projektowych z oryginałem.

**Legenda:**

--- linie kablowe SN ze szafkami rozdzielniczymi

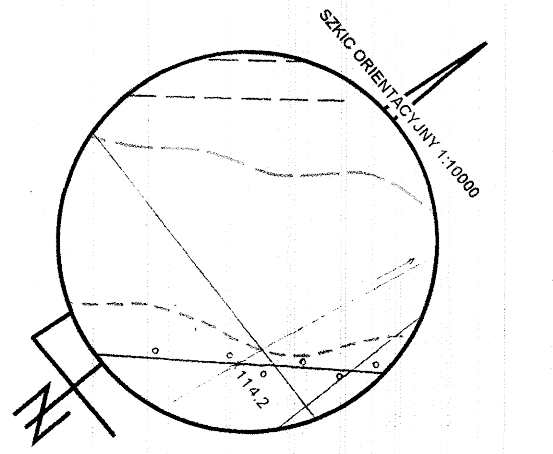
<p><b>ENERGO TELPROJEKT®</b></p> <p>Zespół elektrowni wiatrowych Miejska Górka</p> <p>Farma Wiatrowa Sobiałkowo Projekt zagospodarowania terenu Trasa projektowanych linii kablowych SN wraz ze szafkami rozdzielniczymi</p> <p>Jednostka ewidencyjna 302203_5 Gmina Miejska Górka, obr. 0013-Sobiałkowo dz. nr: 257, 185</p>	<p>Projektował:</p> <p><b>mgr inż. Marta Kulej</b> specjalność energetyczna, WKP/0456/P00E/15</p> <p><b>inż. Marek Gulczyński</b> specjalność telekomunikacyjna, WKP/0322/Z0TP/07</p>
	<p>Skala 1:1000</p> <p>Opracował:</p> <p><b>mgr inż. Konrad Kaźmierczak</b> specjalność energetyczna, WKP/0451/P00E/17</p> <p><b>mgr inż. Joanna Podwojska</b> specjalność telekomunikacyjna, WKP/0185/PW07/10</p>
<p>Symbol obiektu: ETP- 1858</p>	<p>Rysunek nr: B4 02</p> <p>Arkusze/arkuszy: S5</p>





Decyzja pozwolenia na budowę  
nr: 393/17 z dn. 19.07.19 r.  
i nr: 159/20 z dn. 07.09.20 r.

Decyzja pozwolenia na budowę  
nr: 393/17 z dn. 19.07.19 r.  
i nr: 159/20 z dn. 07.09.20 r.



MAPA DO CELÓW PROJEKTOWYCH			
Oznaczenia kancelaryjne zgłoszenia pracy geodezyjnej	DGK.6640.1537.2020		
Nazwa miejscowości	Sobiałkowo		
Jednostka ewidencyjna	Identyfikator	302203_5	
	Nazwa	Miejska Górka	
Obręb ewidencyjny	Identyfikator	0013; 0014	
	Nazwa	Sobiałkowo: Woszczkowo	
Skala mapy	1:1000	Sekcja mapy: 6.161.12.084; 6.161.12.131; 6.161.12.132; 6.161.12.133	
	Nazwa układu współrzędnych		
Oznaczenie granic obszaru, który był przedmiotem aktualizacji	Prostokątnych płaskich	2000/18	
	Układu wysokości	pl-ewrf2007-nh	
Informacje o służebnościach gruntowych mających wpływ na zagospodarowanie gruntów, zlokalizowanych w granicach projektowanej inwestycji	Nie sprawdzano		
Data opracowania mapy	02.04.2021r.		
FHU Niwczyk Damian Niwczyk Dąbrowa ul. Kościuszki 38 63-910 Miejska Górka, tel. 607 704 974 NIP: 699-189-73-70 Reg. 302256730		Nazwa / imię i nazwisko wykonawcy Podpis osoby reprezentującej wykonawcę  Krzysztof Zawieja	
Imię i nazwisko geodety uprawnionego Nr uprawnień i podpis geodety, który opracował mapę  Krzysztof Zawieja		Uwaga: Nie wyklucza się istnienia w terenie innych, niewskazanych na niniejszej mapie urządzeń podziemnych, które nie były zgłoszone do inwentaryzacji lub o których brak jest danych archiwalnych.	

Poświadczam, że niniejszy dokument został opracowany w wyniku prac geodezyjnych i kartograficznych, których rezultaty zostały operat techniczny wrażliwy do ewidencji materiałów państwowych zasobu geodezyjnego i kartograficznego.  
**STAROSTA RAWICKI**  
 P. 3022.20.21. 699  
 (Identyfikator ewidencyjny materiału zasobu operatu technicznego)  
 10.05.2021  
 (Data wpisania operatu technicznego do ewidencji materiałów zasobu)  
 z up. STAROSTY  
 (Imię, nazwisko i podpis osoby reprezentującej organ)  
 Powiatowego Ośrodka Dokumentacji  
 Geodezyjno-Kartograficznej

Poświadczam, zgodność kopii mapy do celów projektowych z oryginałem.

**Legenda:**

— linie kablowe SN ze światłowodami

<b>ENERGO TELPROJEKT®</b>  <b>Zespół elektrowni wiatrowych Miejska Górka</b>  <b>Farma Wiatrowa Sobiałkowo</b> <b>Projekt zagospodarowania terenu</b> <b>Trasa projektowanych linii kablowych SN</b> <b>wraz ze światłowodami</b>  Jednostka ewidencyjna 302203_5 Gmina Miejska Górka, obr. 0013.Sobiałkowo.dz. nr. 187, 244, 257	Projektował: <b>mgr inż. Marta Kulej</b> specjalność energetyczna, WKP/0456/POOE/15  <b>inż. Marek Gulczyński</b> specjalność telekomunikacyjna, WKP/0322/ZOTP/07
	Skala 1:1000 Opracował: <b>mgr inż. Konrad Kaźmierczak</b> specjalność energetyczna, WKP/0451/POOE/17  <b>mgr inż. Joanna Podwojska</b> specjalność telekomunikacyjna, WKP/0185/PWOT/10
Symbol obiektu: <b>ETP-1858</b>	Rysunek nr: <b>B4 02</b>
Arkusz/arkuszy <b>S6</b>	



## UZASADNIENIE

Zgodnie z art. 18 ust. 2 pkt. 9 lit. a ustawy z dnia 8 marca 1990 r. o samorządzie gminnym, Rada Gminy ma m.in. obowiązek podjęcia uchwały w przypadku, gdy umowy dzierżawy zawiera się na czas dłuższy niż 3 lata. Ponadto zgodnie z art. 37 ust. 4 ustawy o gospodarce nieruchomościami, odstąpienie od trybu przetargowego zawarcia umowy dzierżawy na czas nieokreślony wymaga zgody Rady Miejskiej.

Przedmiotowe nieruchomości wymienione w uchwale na podstawie art. 5 ustawy z dnia 10 maja 1990 r. przepisy wprowadzające ustawę o samorządzie terytorialnym i ustawę o pracownikach samorządowych (Dz.U. z 1990 r., Nr 32, poz. 191 ze zm.) z mocy prawa w dniu wejścia w życie ww. ustawy tj. 27 maja 1990 r. stały się własnością Gminy Miejska Górka. W stosunku do w/w wymienionych nieruchomości złożony został wniosek o jej dzierżawę celem lokalizacji kabli podziemnych średniego i wysokiego napięcia na nieruchomościach.

Z uwagi na to, że realizacja przedsięwzięcia jest potrzebna dla dobra naszej gminy uznać należy za celowe wydzierżawienie wnioskodawcy przedmiotowej nieruchomości na okres 29 lat w trybie bezprzetargowym.

Zawarcie umowy na okres 29 lat umożliwi Gminie jej rozwiązanie w każdym czasie z zachowaniem terminów prawem przewidzianych, w przypadku gdy nieruchomość nie zostanie wykorzystana na w/w cel.

Biorąc pod uwagę powyższe, podjęcie niniejszej uchwały uznać należy za uzasadnione.