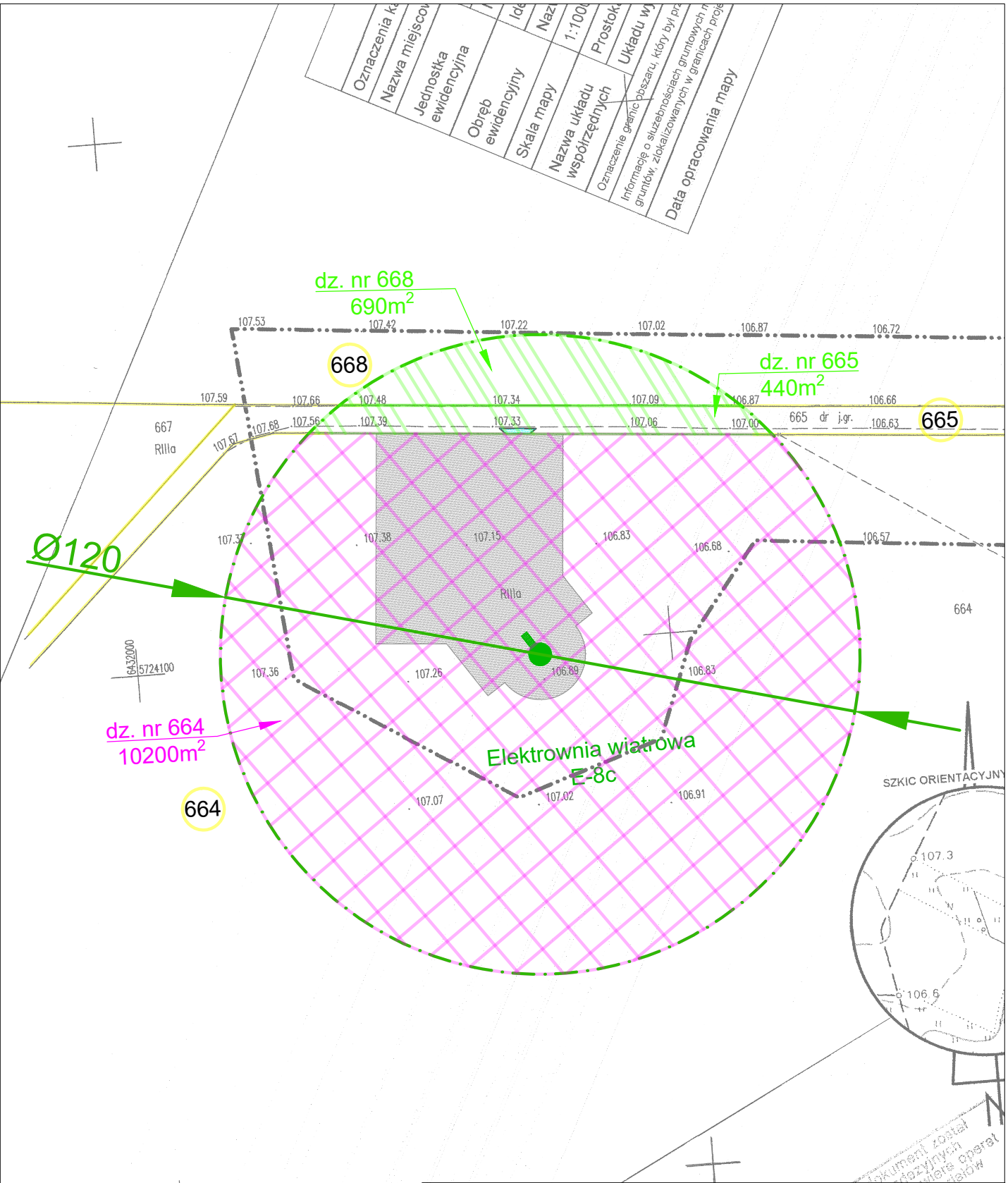


Oznaczenia k...
Nazwa miejscow...
Jednostka ewidencyjna
Obręb ewidencyjny
Skala mapy
Nazwa układu współrzędnych
Prostok...
Układu w...
Oznaczenie granic obszaru, który był prz...
Informacje o służebnościach, gruntowych n...
gruntów, zlokalizowanych w granicach proje...
Data opracowania mapy



Ø120

dz. nr 664
10200m²





dz. nr 668
690m²

dz. nr 665
440m²

Elektrownia wiatrowa
E-8c

SZKIC ORIENTACYJNY

Legenda

-  numer działki
-  zasięg omiatania elektrowni wiatrowej
-  obszar omiatania elektrowni wiatrowej na działce, na której jest zlokalizowana elektrownia
-  obszar omiatania elektrowni wiatrowej na poszczególnych działkach

WOWYCH
Niwczyk
czek
zki 38

dokument został
skorygowany
niezgodnie z
stanem faktów