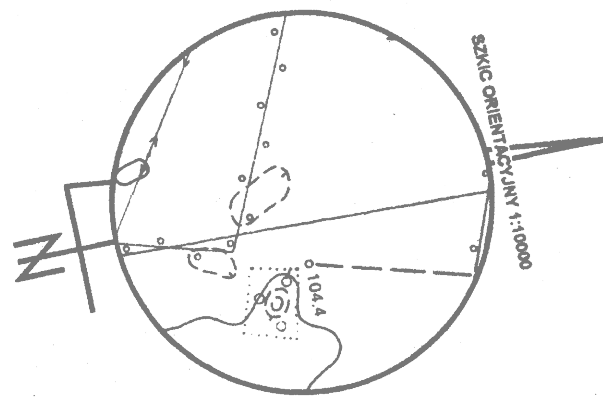
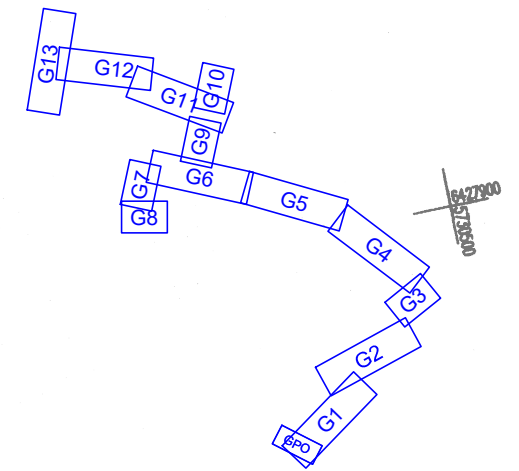


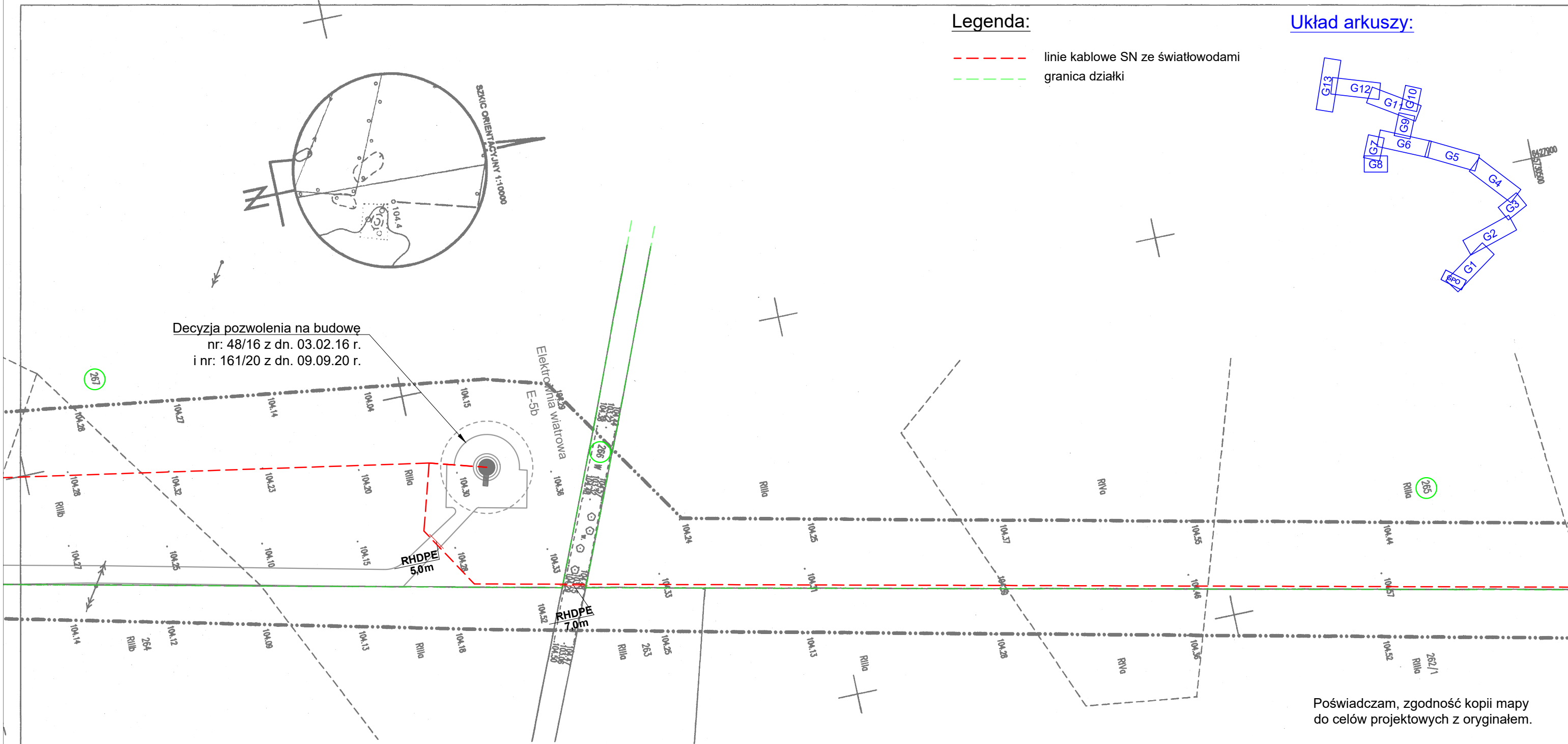
**Legenda:**

- linie kablowe SN ze światłowodami
- granica działki

**Układ arkuszy:**



Decyzja pozwolenia na budowę  
nr: 48/16 z dn. 03.02.16 r.  
i nr: 161/20 z dn. 09.09.20 r.



Poświadczam, zgodność kopii mapy do celów projektowych z oryginałem.

**MAPA DO CELÓW PROJEKTOWYCH**

Oznaczenia kancelaryjne zgłoszenia pracy geodezyjnej		DGK.6640.1537.2020
Nazwa miejscowości		Gostkowo
Jednostka ewidencyjna	Identyfikator	302203_5
	Nazwa	Miejska Górka
Obręb ewidencyjny	Identyfikator	0003
	Nazwa	Gostkowo
Skala mapy	1:1000	Sekcja mapy: 6.162.11.254, 6.162.12.213.
Nazwa układu współrzędnych	Prostokątnych płaskich	2000/18
	Układu wysokości	pl-evr2007-nh
Oznaczenie granic obszaru, który był przedmiotem aktualizacji		-----
Informacje o służebnościach gruntowych mających wpływ na zagospodarowanie gruntów, zlokalizowanych w granicach projektowanej inwestycji		Nie sprawdzano
Data opracowania mapy		10.07.2021r.

**FHU Nłwczyk**  
Damian Nłwczyk  
Dębowa ul. Kościuszki 38  
63-910 Miejska Górka, tel. 607 704 974  
NIP: 699-189-73-70 Reg. 302266730

Nazwa / imię i nazwisko wykonawcy      Podpis osoby reprezentującej wyko

*Krzysztof Zawieja*

**GEODETA UPRAWNIENY**  
63-900 Rawicz, ul. Plac Wolności 1  
tel. 501 523 583

Zaświadczenie MGPIB nr 13

Krzysztof Zawieja

Imię i nazwisko geodety uprawnionego      Nr uprawnień i podpis geodety, który opracował mapę

Uwaga: Nie wyklucza się istnienia w terenie innych, niewskazanych na niniejszej mapie urządzeń podziemnych, które nie były zgłoszone do inwentaryzacji lub o których brak jest danych archiwalnych.

Przywiedza się, że niniejszy dokument został opracowany w wyniku prac geodezyjnych i kartograficznych, których rezultaty zawiera operat techniczny wpisany do ewidencji materiałów państwowego zasobu geodezyjnego i kartograficznego

STAROSTA RAWICKI

**ENERGO TELPROJEKT®**

**Zespół elektrowni wiatrowych Miejska Górka**

**Farma Wiatrowa Gostkowo**  
Projekt zagospodarowania terenu  
Trasa projektowanych linii kablowych SN  
wraz ze światłowodami

Jednostka ewidencyjna 302203\_5 Gmina Miejska Górka,  
obr. 0003 Gostkowo dz. nr: 265, 266, 267

Projektował:	mgr inż. Marta Kulej specjalność energetyczna, WKP/0456/POOE/15	
	inż. Marek Gulczyński specjalność telekomunikacyjna, WKP/0322/ZOTP/07	
Sprawdził:	Skala 1:1000	Opracował:
	mgr inż. Konrad Kaźmierczak specjalność energetyczna, WKP/0451/POOE/17	
mgr inż. Joanna Podwójka specjalność telekomunikacyjna, WKP/0185/PWOT/10		
Symbol obiektu: <b>ETP-1858</b>		Rysunek nr: <b>B7 02</b>
		Arkusz/arkuszy: <b>G9</b>

08.2021