

MAPA DO CELÓW PROJEKTOWYCH

| | | |
|---|------------------------|--|
| Oznaczenia kancelaryjne zgłoszenia pracy geodezyjnej | | DGK.6640.1537.2020 |
| Nazwa miejscowości | | Rozstępniewo; Sobiątkowo |
| Jednostka ewidencyjna | Identyfikator | 302203_5 |
| | Nazwa | Miejska Górka |
| Obręb ewidencyjny | Identyfikator | 0012; 0013 |
| | Nazwa | Rozstępniewo; Sobiątkowo |
| Skala mapy | 1:1000 | Sekcja mapy: 6.161.12.112; 6.161.12.113; 6.161.12.114. |
| Nazwa układu współrzędnych | Prostokątnych płaskich | 2000/18 |
| | Układu wysokości | pl-evrf2007-nh |
| Oznaczenie granic obszaru, który był przedmiotem aktualizacji | | ----- |
| Informację o służebnościach gruntowych mających wpływ na zagospodarowanie gruntów, zlokalizowanych w granicach projektowanej inwestycji | | Nie sprawdzano |
| Data opracowania mapy | | 17.05.2021r. |

FHU Niwczyk
 Damian Niwczyk
 Dąbrowa ul. Kościuszki 38
 63-910 Miejska Górka, tel. 607 704 974
 NIP: 699-189-73-70 Reg. 302255730

Nazwa / imię i nazwisko wykonawcy: Krzysztof Zawieja
 Podpis osoby reprezentującej wykonawcę: *[Podpis]*

[Podpis]
Krzysztof Zawieja
 GEODETA UPRAWNIONY
 63-900 Rawicz, ul. Plac Wolności 9
 tel: 501-523-583
 Za wyrażenie NIP: 609-130-000 opracował mapę

Imię i nazwisko geodety uprawnionego: Krzysztof Zawieja
 Uwaga: Nie wyklucza się istnienia w terenie innych, niewskazanych na niniejszej mapie urządzeń podziemnych, które nie były zgłoszone do inwentaryzacji lub o których brak jest danych archiwalnych.

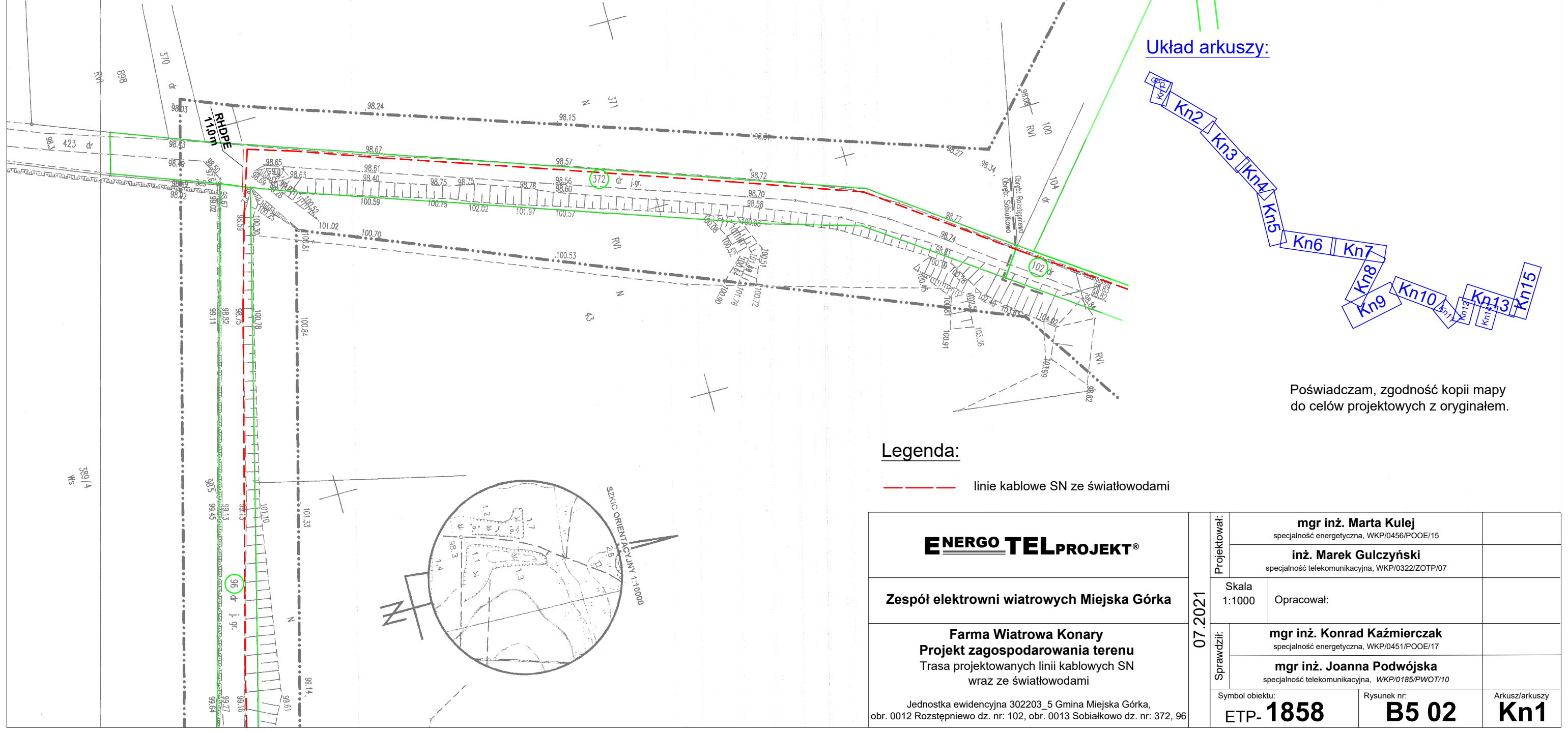
POŚWIADCZENIE, że niniejszy dokument został opracowany w wyniku prac geodezyjnych i kartograficznych, których rezultaty zawiera operat techniczny wpisany do ewidencji materiałów państwowego zasobu geodezyjnego i kartograficznego

STAROSTA RAWICKI
 P.3022.20
 21,942

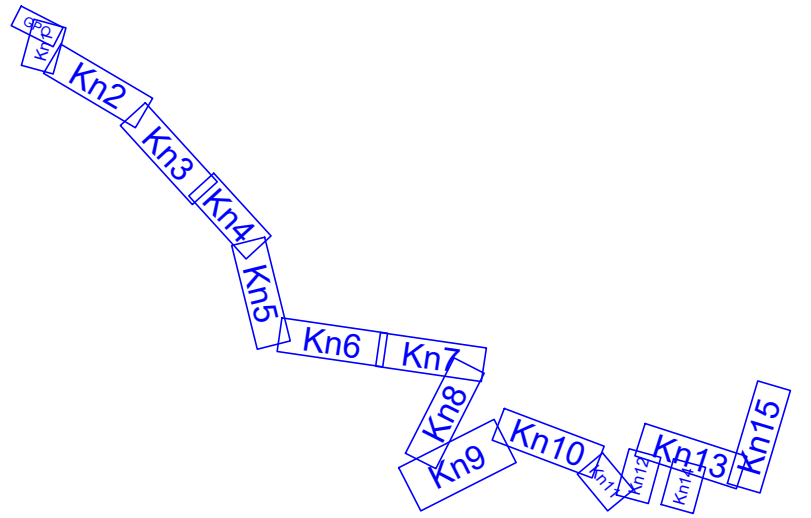
(Identyfikator ewidencyjny materiału zasobu operatu technicznego)

29.06.2021
 (Data wpisania operatu technicznego do ewidencji materiałów zasobu)

z up. STAROSTY
[Podpis]
 Justyna Niedzwiedz
 (Imię, nazwisko i podpis osoby reprezentującej organ)
 Powiatowego Ośrodka Dokumentacji Geodezyjnej i Kartograficznej



Układ arkuszy:

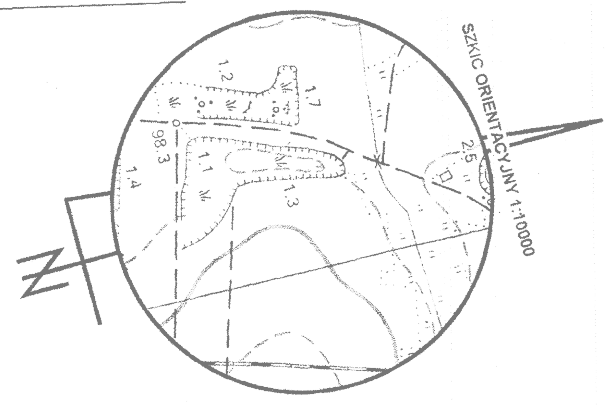


Poświadczam, zgodność kopii mapy do celów projektowych z oryginałem.

Legenda:

----- linie kablowe SN ze światłowodami

| | | | |
|---|--------------|--|--------------|
| ENERGO TELPROJEKT® | Projektował: | mgr inż. Marta Kulej specjalność energetyczna, WKP/0456/POOE/15 | |
| | | inż. Marek Gulczyński specjalność telekomunikacyjna, WKP/0322/ZOTP/07 | |
| Zespół elektrowni wiatrowych Miejska Górka | 07.2021 | Skala | Opracował: |
| | | 1:1000 | |
| Farma Wiatrowa Konary Projekt zagospodarowania terenu Trasa projektowanych linii kablowych SN wraz ze światłowodami | Sprawdził: | mgr inż. Konrad Kaźmierczak specjalność energetyczna, WKP/0451/POOE/17 | |
| | | mgr inż. Joanna Podwójńska specjalność telekomunikacyjna, WKP/0185/PWOT/10 | |
| Jednostka ewidencyjna 302203_5 Gmina Miejska Górka, obr. 0012 Rozstępniewo dz. nr: 102, obr. 0013 Sobiątkowo dz. nr: 372, 96 | | Symbol obiektu: | Rysunek nr: |
| | | ETP-1858 | B5 02 |
| | | | Kn1 |



389/4
 WIS