

MAPA DO CELÓW PROJEKTOWYCH		
Oznaczenia kancelaryjne zgłoszenia pracy geodezyjnej	DGK.6640.1537.2020	
Nazwa miejscowości	Dłoń	
Jednostka ewidencyjna	Identyfikator	302203_5
	Nazwa	Miejska Górka
Obręb ewidencyjny	Identyfikator	0002
	Nazwa	Dłoń
Skala mapy	Sekcja mapy:	6.162.12.254; 6.162.13.213
Nazwa układu współrzędnych	Prostokątnych płaskich	2000/18
	Układu wysokości	pl-evrf2007-nh
Oznaczenie granic obszaru, który był przedmiotem aktualizacji	-----	
Informacje o służebnościach gruntowych mających wpływ na zagospodarowanie gruntów, zlokalizowanych w granicach projektowanej inwestycji	Nie sprawdzano	
Data opracowania mapy	23.01.2021 r.	

**FHU Niwczyk**  
 Damian Niwczyk  
 Dąbrowa ul. Kościuszki 38  
 63-910 Miejska Górka, tel. 607 704 974  
 NIP: 699-189-73-70 Reg. 30225730

Nazwa / imię i nazwisko wykonawcy: *Krzysztof Zawieja*  
 Podpis osoby reprezentującej wykonawcę

*Krzysztof Zawieja*  
**GEODETA UPRAWNIONY**  
 63-900 Rawicz, ul. Plac Wolności 6  
 tel. 501 523 593  
 Zarządzenie MGPIB nr 13730

Imię i nazwisko geodety uprawnionego: *Krzysztof Zawieja*  
 Nr uprawnień i podpis geodety, który opracował mapę

Uwaga: Nie wykazuje się istnienia w terenie innych, niewykazanych na niniejszej mapie urządzeń podziemnych, które nie były zgłoszone do inwentaryzacji lub o których brak jest danych archiwalnych.

Poswiadcza się, że niniejszy dokument został opracowany w wyniku prac geodezyjnych i kartograficznych, których rezultaty zawiera operat techniczny wpisany do ewidencji materiałów państwowego zasobu geodezyjnego i kartograficznego

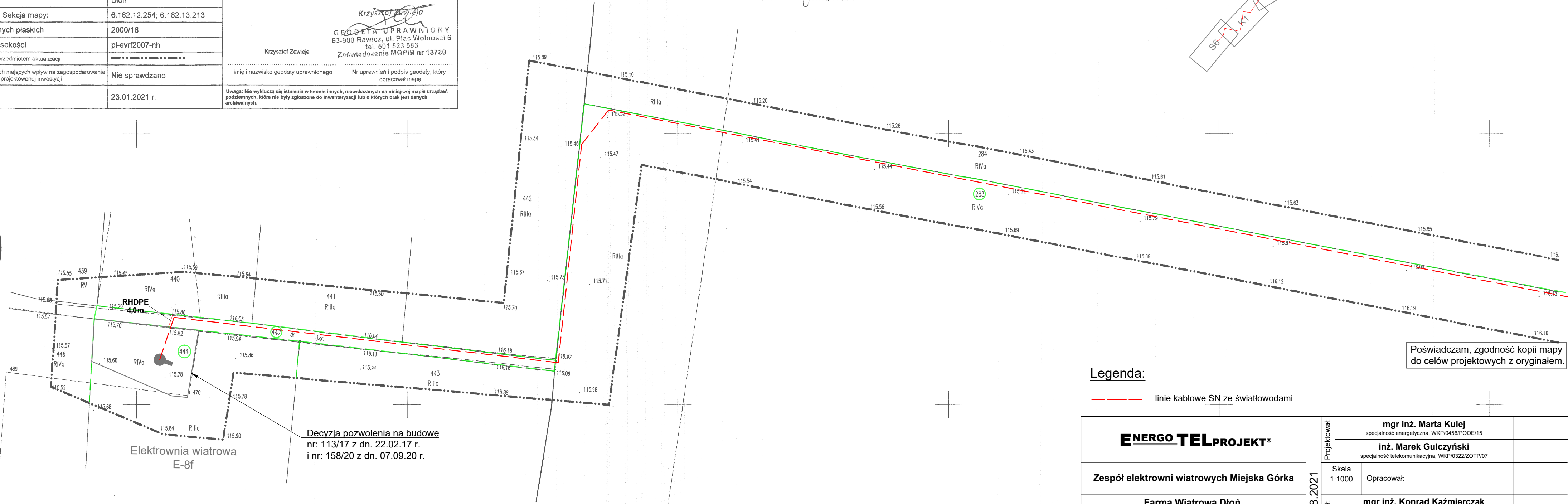
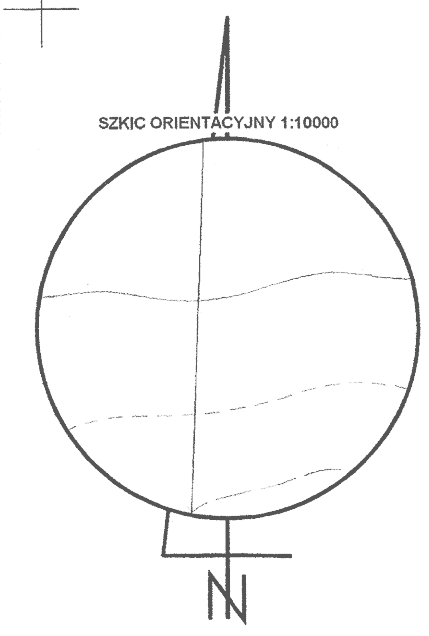
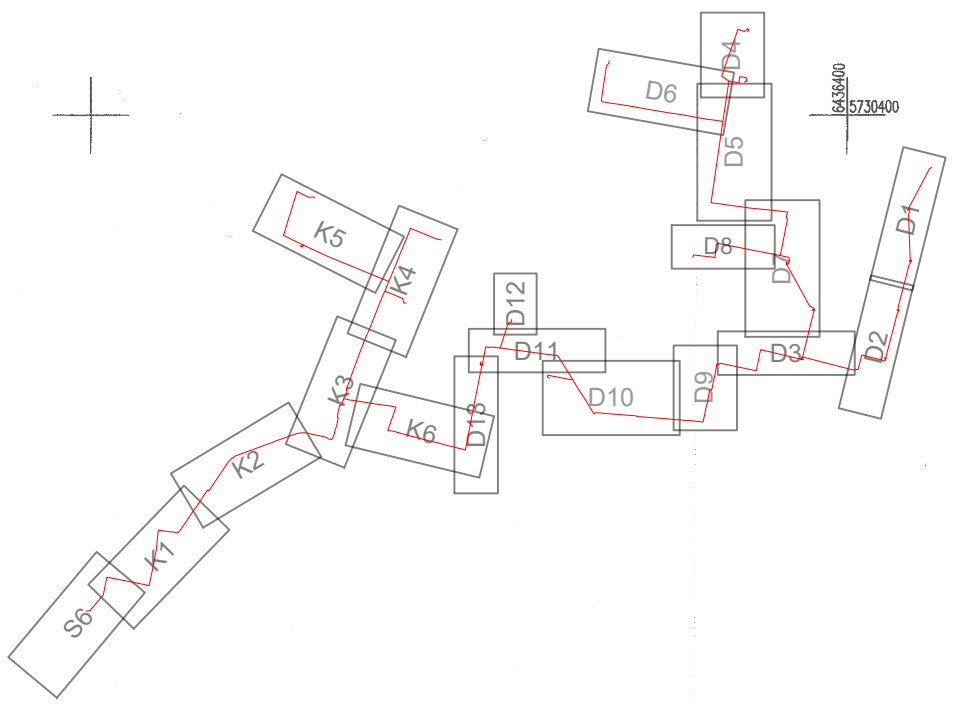
**STAROSTA RAWICKI**  
 P.3022.20 *21.254*

(Identyfikator ewidencyjny materiału zasobu operatu technicznego)

**16.02.2021**  
 (Data wpisania operatu technicznego do ewidencji materiałów zasobu)

*Krzysztof Zawieja*  
 x up. STAROSTY  
 (Imię, nazwisko i podpis reprezentującego organ)

**"Powiatowego Ośrodka Dokumentacji"**  
 Geodezyjnej i Kartograficznej



Decyzja pozwolenia na budowę nr: 113/17 z dn. 22.02.17 r. i nr: 158/20 z dn. 07.09.20 r.

Poświadczam, zgodność kopii mapy do celów projektowych z oryginałem.

**Legenda:**  
 --- linie kablowe SN ze światłowodami

<b>ENERGO TELPROJEKT®</b>	Projektował:	<b>mgr inż. Marta Kulej</b> specjalność energetyczna, WKP/0456/POOE/15	
		<b>inż. Marek Gulczyński</b> specjalność telekomunikacyjna, WKP/0322/ZOTP/07	
<b>Zespół elektrowni wiatrowych Miejska Górka</b>	Skala	1:1000	Opracował:
	08.2021		
<b>Farma Wiatrowa Dłoń</b> Projekt zagospodarowania terenu Trasa projektowanych linii kablowych SN wraz ze światłowodami	Sprawdził:	<b>mgr inż. Konrad Kaźmierczak</b> specjalność energetyczna, WKP/0451/POOE/17	
		<b>mgr inż. Joanna Podwójka</b> specjalność telekomunikacyjna, WKP/0185/PWOT/10	
Jednostka ewidencyjna 302203_5 Gmina Miejska Górka, Obr. 0002 Dłoń dz. nr: 283, Obr. 0005 Kołaczkiwice dz. nr: 444, 447	Symbol obiektu:	ETP-1858	Arkusz/arkuszy
	Rysunek nr:	<b>B3 02</b>	<b>D8</b>